

Trasy rowerowe w powiecie krakowskim

przewodnik

- ✓ *23 trasy rowerowe*
- ✓ *mapy i profile tras*
- ✓ *informacje praktyczne*



Spis treści

Turystyka rowerowa w powiecie krakowskim	2
Trasy rowerowe w powiecie krakowskim (mapa poglądowa tras)	3
TRASY ROWEROWE	
Trasa 1. Wokół Krzeszowic	4
Trasa 2. Szlak Podkrakowskich Dolinek	6
Trasa 3. Szlak Prądnicki	8
Trasa 4. Szlak gminy Jerzmanowice-Przebinia	10
Trasa 5. Szlak okrężny gminy Zielonki	12
Trasa 6. Przez Ojcowski Park Narodowy	14
Trasa 7. Pętla po gminie Słomniki	16
Trasa 8. Szlakiem Dłubni	18
Trasa 9. Rowerowy szlak gminy Michałowice	20
Trasa 10. Szlakami gminy Kocmyrzów-Luborzyca	22
Trasa 11. W okolicach Igołomi	24
Trasa 12. Wokół Świątnik Górnych	26
Trasa 13. Przez Las Bronaczowa	28
Trasa 14. Pętla w okolicach Goszczy	30
Trasa 15. Szlak Rowerowy Orlich Gniazd	32
Trasa 16. Na Wyżynie Olkuskiej	34
Trasa 17. Wokół Rybnej	36
Trasa 18. Z Czernichowa wzdłuż Wisły	38
Trasa 19. Wzdłuż Wisły do Tyńca	40
Trasa 20. Wzdłuż Kanatu Łęczańskiego	42
Trasa 21. Pętla po gminie Krzeszowice	44
Trasa 22. Po Pogórzu Wielickim	46
Trasa 23. Wiślana Trasa Rowerowa	48

Tekst: Magdalena Kędzierska, Piotr Banaszkiewicz, Jacek Korpak

Skład i opracowanie graficzne: Diana Kruszelnicka

Opracowanie kartograficzne: Jacek Korpak, Piotr Banaszkiewicz

Zdjęcie na okładce: Tomasz Trulka

Zdjęcia: Tomasz Trulka, Bogusław Czerwiński, Piotr Banaszkiewicz, Tomasz Renk, Michał Sośnicki, Jacek Korpak, Kamil Bańkowski, Mateusz Sowiński, arch. Muzeum Ślusarstwa, arch. Stacja Muzeum Czernichów Główny

[Wikimedia Commons:](#)

©Jakub Hałun, ©K. Kamiński, ©Piotrekwas, ©Marteq6, ©Karya, ©Radostaw Dybała, ©Januszk57, ©Jrkruk, ©Zetpe0202, ©Klajner, ©Krzeto, ©G. Młynarczyk, ©Jerzy Opiola, ©Reptar, ©Mach240390

Opracowanie: Wydawnictwo Compass

ul. Podchorążych 3, 30-084 Kraków

www.compass.krakow.pl



Starostwo Powiatowe w Krakowie, Wydział Promocji i Współpracy

tel. 12 397 93 13, e-mail: promocja@powiat.krakow.pl

www.powiat.krakow.pl

przewodnik

Trasy rowerowe w powiecie krakowskim



Kraków 2024



Wiślana Trasa Rowerowa, fot. Piotr Banaszkievicz

Na styku kilku odrębnych krain geograficznych, otaczając z trzech stron miasto Kraków, usytuowany nad Wisłą leży powiat krakowski.

Jeden z najpiękniejszych powiatów w Polsce, do którego należy 17 gmin, często w nawiązaniu do tradycyjnego wypieku zwanymi Obwarzankiem Krakowskim. To obszar o wyjątkowych atrakcjach krajobrazowych, historycznych i turystycznych.

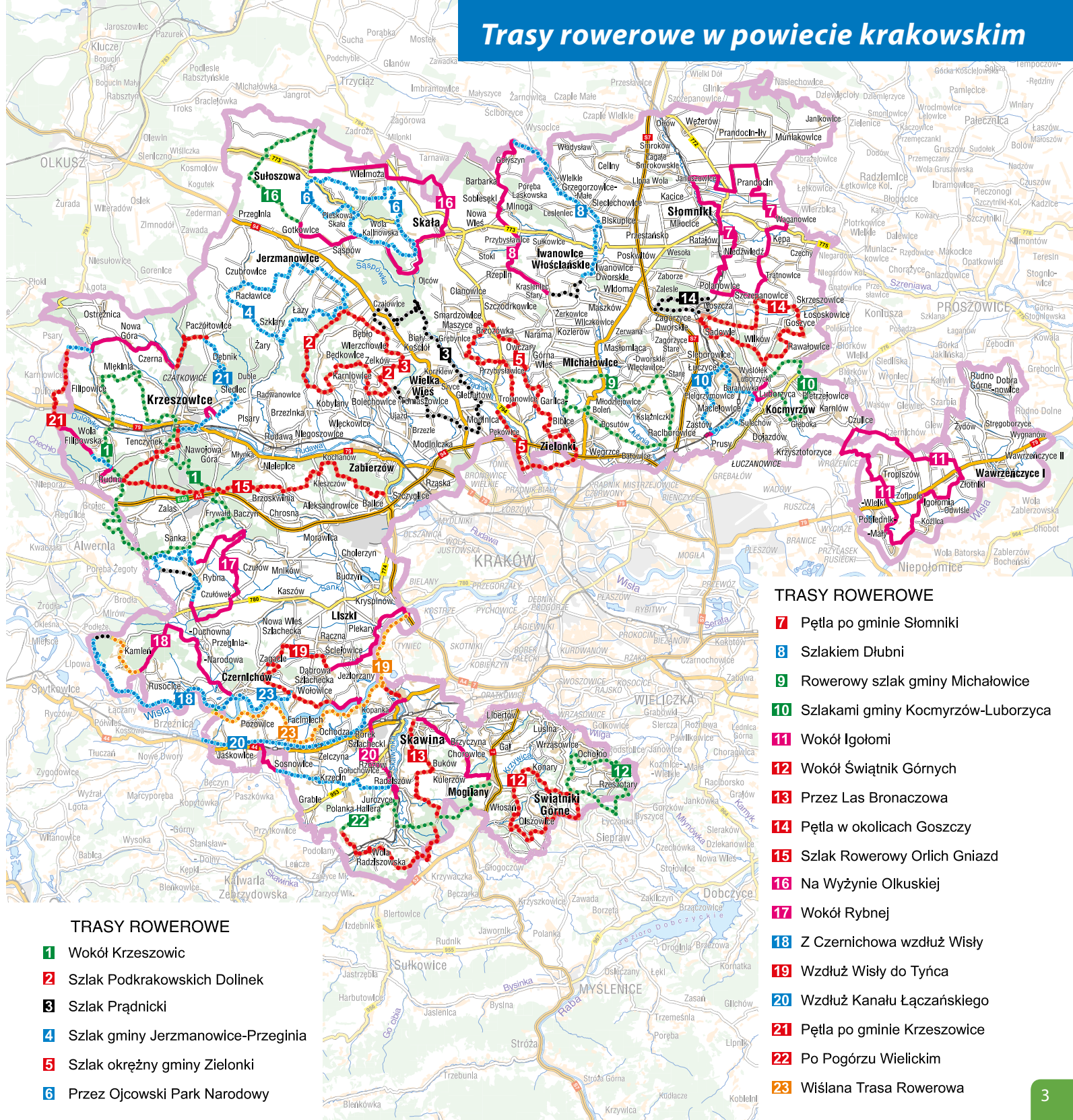
To tu znajdują się słynne Dolinki Podkrakowskie – część Wyżyny Krakowsko-Częstochowskiej, tędy przebiega Dolina Wisły, zaś północno-zachodnia część powiatu należy do krainy Wyżyn Polskich.

O dużej wartości przyrodniczej powiatu świadczą również leżące na jego terenie Ojcowski Park Narodowy, 12 rezerwatów przyrody i 5 parków krajobrazowych. Uroku dodają zamki, pałace i dwory, harmonijnie wkomponowane w otaczającą naturę. Dzięki tym walorom krajobrazowym powiat krakowski jest chętnie odwiedzany przez turystów, także tych przyjeżdżających na dwóch kółkach.

Inicjatywą w tym dziwnego – tak różnorodny i atrakcyjny teren nieopodal historycznego Krakowa jest doskonałym miejscem do uprawiania wszelakich form turystyki rowerowej. Tu każdy rowerzysta znajdzie odpowiednią trasę dla siebie: w lesie lub w terenie otwartym, na równinie, wyżynie czy pogórzu, po drogach asfaltowych lub gruntowych, do jazdy spokojnej, połączonej ze zwiedzaniem zabytków albo szybkiej, sportowej

i MTB. To z myślą o nich rozwijana jest infrastruktura rowerowa. Wytyczone zostały szlaki rowerowe – nie tylko te o zasięgu lokalnym, gminnym, ale także długodystansowe, na przykład Szlak Rowerowy Orlich Gniazd – jeden z najładniejszych w Polsce, przebiegający z Częstochowy do Krakowa. Powstają drogi przeznaczone wyłącznie dla rowerów, z wiatami odpoczynkowymi i miejscami obsługi rowerzystów. W ramach projektu Velo Małopolska wybudowano dotychczas Wiślana Trasę Rowerową oraz odcinek trasy Velo Rudawa między Zabierzowem a Szczyglicami – pozostałe zostaną zrealizowane w niedalekiej przyszłości.

Wydając ten przewodnik, Starostwo Powiatowe w Krakowie pragnie zachęcić do uprawiania turystyki rowerowej na terenie powiatu krakowskiego. Proponujemy 23 trasy rowerowe o różnym stopniu trudności, przebiegające przez wszystkie gminy powiatu. Niektóre trasy prowadzą wytyczonymi szlakami rowerowymi, inne posiadają odcinki nieoznakowane w terenie. Każda trasa w przewodniku zawiera krótką charakterystykę, mapę, profil wysokościowy i opis wybranych atrakcji turystycznych. Mamy nadzieję, że nasz przewodnik pomoże Państwu wybrać trasy rowerowe odpowiednie dla możliwości i upodobań. Życzymy jak najwięcej pozytywnych wrażeń i radości z poznawania piękna powiatu krakowskiego z perspektywy dwóch kółek.



TRASY ROWEROWE

- 1 Wokół Krzeszowic
- 2 Szlak Podkrakowskich Dolinek
- 3 Szlak Prądnicki
- 4 Szlak gminy Jerzmanowice-Przegonia
- 5 Szlak okólny gminy Zielonki
- 6 Przez Ojcowski Park Narodowy

TRASY ROWEROWE

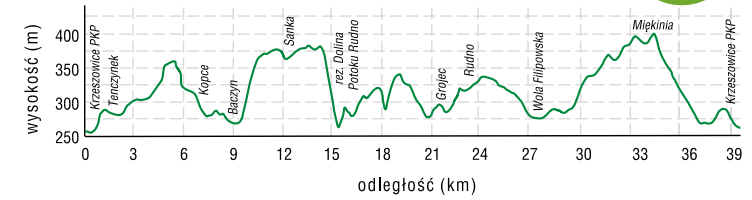
- 7 Pętla po gminie Słomniki
- 8 Szlakiem Dłubni
- 9 Rowerowy szlak gminy Michałowice
- 10 Szlakami gminy Kocmyrzów-Luborzyca
- 11 Wokół Igotomi
- 12 Wokół Świątnik Górnych
- 13 Przez Las Bronaczowa
- 14 Pętla w okolicach Goszczy
- 15 Szlak Rowerowy Orlich Gniazd
- 16 Na Wyżynie Olkuskiej
- 17 Wokół Rybnej
- 18 Z Czernichowa wzdłuż Wisły
- 19 Wzdłuż Wisły do Tyńca
- 20 Wzdłuż Kanalu Łączniańskiego
- 21 Pętla po gminie Krzeszowice
- 22 Po Pogórzu Wielickim
- 23 Wiślana Trasa Rowerowa

(gminy: Krzeszowice, Czernichów, Liszki)

Krzeszowice PKP → Tenczynek → Kopce parking → Baczyn → Sanka →
Dolina Rudna (Wrzosy) → Grojec → Rudno → Wola Filipowska PKP →
Miękinia → Krzeszowice PKP

Suma zjazdów: 780 m Drogi asfaltowe: 28,7 km Oznaczenie trasy w terenie:
Suma podjazdów: 780 m Drogi utwardzone i gruntowe: 11 km 39,7 km

39,7 km
bardzo trudna



Jedna z trudniejszych tras, adresowana jest więc do zaawansowanych rowerzystów. Prowadzi zielonym okrężnym szlakiem – głównie po drogach asfaltowych, choć nie brakuje też ścieżek gruntowych. Zdecydowanie zalecany rower górski, na trasie występują liczne deniwelacje, wymagające podjazdy i trudne technicznie zjazdy. Szlak bardzo atrakcyjny krajobrazowo, z wieloma miejscami widokowymi, rezerwatami przyrody i dużymi kompleksami leśnymi.

FOT Atrakcje na trasie:

Pałac Potockich w Krzeszowicach

Okazały, choć zaniedbany dziś pałac w stylu włoskiego renesansu pochodzi z połowy XIX w. Wznosi się on na szczycie wzgórza, w zabytkowym parku założonym na osi widokowej z zamkiem Tenczyn. Pałac wybudowany przez Adama Potockiego kryje ponad 200 pomieszczeń, w których niegdyś Potoccy gromadzili niezwykle cenne dzieła sztuki, pamiątki historyczne oraz antyki. Od grudnia 2016 r. pałac pozostaje w rękach spadkobierców Adama hr. Potockiego.



Pałac Potockich w Krzeszowicach, fot. Tomasz Trulka

Kościół św. Jakuba w Sance

Kościół z lat 1618–1624, w którym podziwiać można barokowe obrazy i marmurowe epitafia z XVII w., m.in. Zygmunta Świerczowskiego – sekretarza Zygmunta III Wazy i fundatora świątyni.

Dokonał tego w XIV w. jeden z najmłodszych i najbardziej wpływowych rodów w Polsce – ród Tęczyńskich. W XVI w. warownie przebudowano, nadając jej cechy magnackiej rezydencji z bastionami i arkadowymi krużgankami. Porównywano ją nawet z samym Wawelem. W 1656 r. zamek został spalony przez Szwedów. Do dziś zachowały się spore fragmenty zamku górnego, podzamcza oraz dwóch baszt. Obiekt udostępniony jest do zwiedzania.



Zamek Tenczyn w Rudnie, fot. Tomasz Trulka

Rezerwat Dolina Potoku Rudno

Leśny rezerwat (95,94 ha) obejmujący fragment doliny potoku Rudno, porośnięty różnicowanymi zbiorowiskami leśnymi, w tym łągiem olszowym. W obrębie rezerwatu znajduje się nieczynny kamieniołom „Orle”.

Zamek Tenczyn w Rudnie

Zamek wzniesiono na szczycie dawnego wulkanu (obecnej Górze Zamkowej).



2 Szlak Podkrakowskich Dolinek

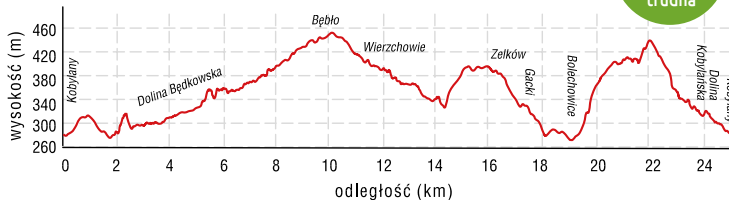
(gminy: Zabierzów, Wielka Wieś)

Kobylany → Dolina Będkowska → Bębło → Jaskinia Wierchowska Górna → Dolina Kluczwody → Żelków → Bolechowice → Kobylany

Suma zjazdów: 542 m Drogi asfaltowe: 14,3 km Oznaczenie trasy w terenie: 25,2 km
Suma podjazdów: 542 m Drogi utwardzone i gruntowe: 10,9 km

25,2 km

trudna



Trasa prowadzi czerwonym okrężnym szlakiem „Podkrakowskich Dolinek”. Jest dosyć wymagająca, adresowana raczej dla zaawansowanych miłośników MTB, tylko częściowo umożliwia jazdę rekreacyjną – wzdłuż Doliny Będkowskiej. Trudność sprawiają strome podjazdy i wymagające zjazdy. Biegnie drogami o zróżnicowanej nawierzchni, w połowie polnymi i leśnymi ścieżkami, w połowie asfaltowymi drogami. Szlak o wybitnych walorach krajoznawczych, prezentujących całe piękno Dolinek Podkrakowskich „w pigułce”. Na trasie znajdują się takie atrakcje jak: Dolina Kluczwody – z rezerwatem i Jaskinią Wierchowską, niemalże cała Dolina Będkowska, Dolina Kobylańska i wiele wybitnych punktów widokowych. Odpoczynek, połączony z zajęciami edukacyjno-poznawczymi, umożliwiają na trasie trzy kompleksy odpoczynkowo-edukacyjne „Jurajskiego Raju”.

Atrakcje na trasie:

Dolina Będkowska

W malowniczej dolinie potoku Będkówka zobaczymy najwyższą skałę Jury – Sokolicę – ulubione miejsce wspinaczy oraz największy na Jurze wodospad. Pomiędzy nimi usadowiła się Brandyśówka – kultowe miejsce dla wspinaczy, z noclegami, polem namiotowym, restauracją oraz wypożyczalnią sprzętu sportowego.



Brama Bolechowicka, fot. Bogusław Czerwiński

Jaskinia Wierchowska Górna opis str. 9

Dolina Bolechowicka

Najkrótszą z dolinek podkrakowskich otwiera unikalna brama skalna, tzw. Brama Bolechowicka. Tworzą ją dwie skały wapienne o wysokości dochodzącej do 30 m. To popularne miejsce wśród amatorów wspinaczki. Tu trenowali najstawniejsi polscy himalaiści m.in. Wojciech Kurtyka.

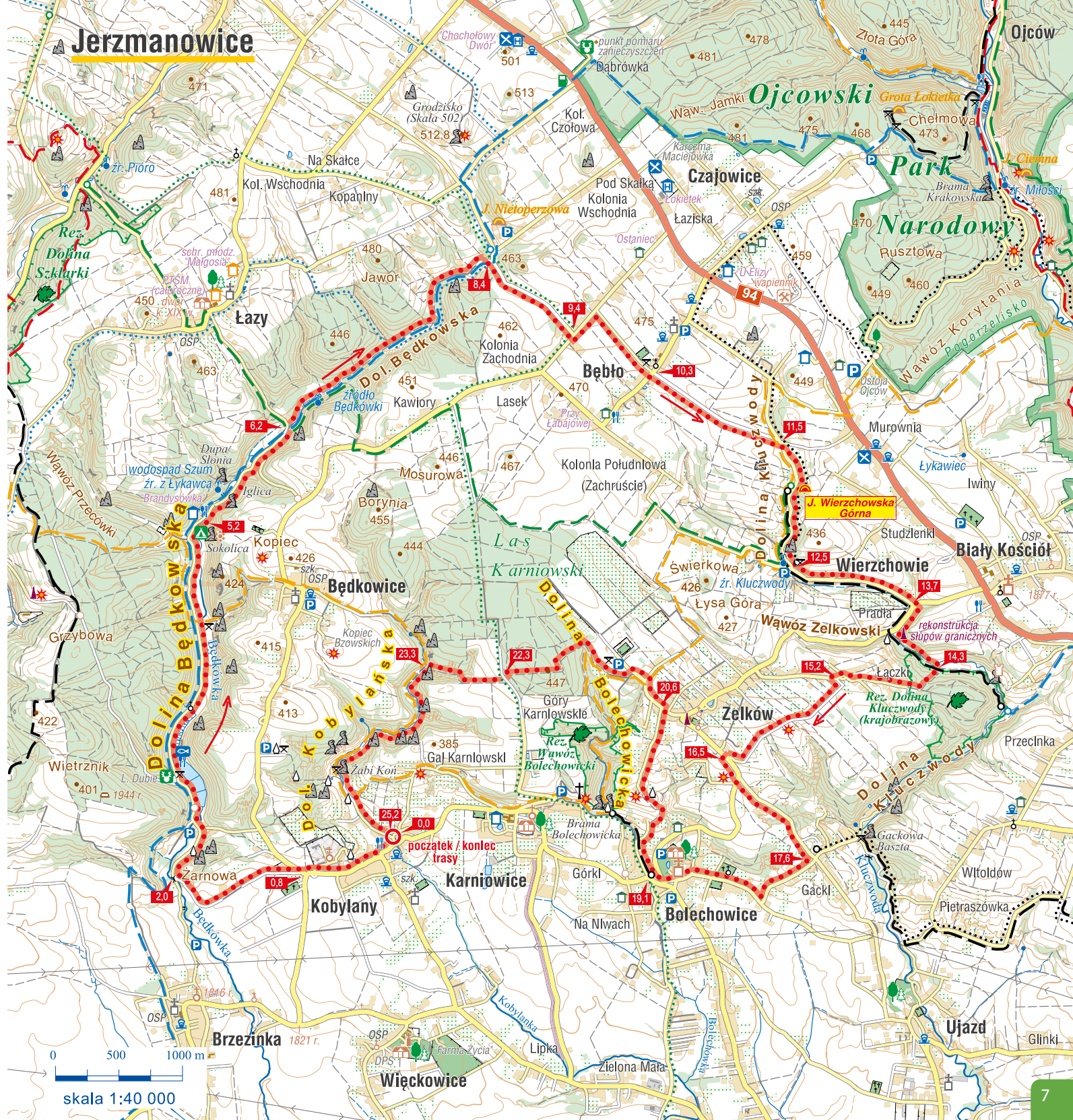


Dolina Kobylańska, fot. Tomasz Trulka

Dolina Kobylańska

To jeden z najstojniejszych rejonów wspinaczkowych na Jurze. Występują tu piękne formacje skalne o niezwykle kształtach. W dolnej części doliny

odnaleźć można wykute w skale schody prowadzące do znajdującej się w grocie kapliczki Matki Bożej. Z góry roztacza się malowniczy widok na okolice.

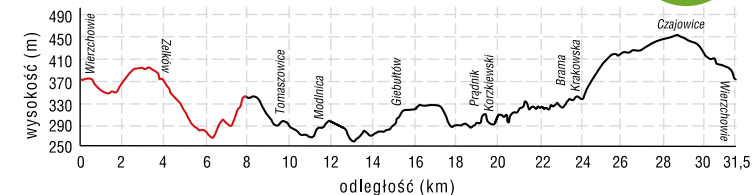


(gminy: Wielka Wieś, Skąta, Zabierzów)

Wierzhowie → Zelków → Tomaszowice → Modnica → Giebułtów
 → Prądnik Korzkiewski → Ojców (Brama Krakowska) → Czajowice →
 Dolina Kluczwoły → Wierzhowie

Suma jazdów: 848 m Drogi asfaltowe: 24,0 km Oznaczenie trasy w terenie:
 Suma podjazdów: 848 m Drogi utwardzone i gruntowe: 7,5 km
 26,6 km 4,9 km

31,5 km
bardzo trudna



Trasę wyznaczają czarny szlak Prądnicki oraz częściowo czerwony szlak okrężny „Podkrakowskich Dolinek”. Ten wariant jest dość trudny, polecany dla wprawionych rowerzystów. Na trasie przyjdzie się zmierzyć z kilkoma wymagającymi podjazdami. Występują wszystkie rodzaje nawierzchni: asfaltowe, szutrowe, gruntowe. Do obejrzenia: Jaskinia Wierchowska Górna, Brama Krakowska w Ojcowie, zabytkowy kościół w Giebułtowie, dwór i drewniany kościół w Modnicy, dwór w Tomaszowicach.

🏞️ Atrakcje na trasie:

Kościół pw. św. Wojciecha i MB Bolesnej oraz dwór w Modnicy

Drewniany kościół pochodzący z 1553 r. z murowaną wczesnobarokową kaplicą z 1662 r. Wewnątrz zachowały się renesansowe polichromie oraz bogate wyposażenie z XVII/XVIII w. Po przeciwnej stronie drogi stoi klasycystyczny dwór Konopków z 1784 r., przebudowany w 1813 r., otoczony rozległym parkiem. Dwór należy do Uniwersytetu Jagiellońskiego.



Kościół w Modnicy, fot. Tomasz Trulka

Kościół pw. św. Idziego w Giebułtowie

Kościół pochodzi z lat 1601-1604, wewnątrz znajdują się polichromie z XVII w., płyty nagrobne: gotycka Oraczowskich z poł. XV w. oraz renesansowa.



Kościół w Giebułtowie, fot. Tomasz Trulka

Jaskinia Wierchowska Górna

W Jaskini Wierchowskiej znajduje się najdłuższa trasa turystyczna spośród wszystkich jaskiń w Polsce! Do przejścia jest ok. 700 m, podczas gdy długość całego labiryntu to 1000 m. Ściany i strop pokrywa bogata szata naciekowa. Zwiedzanie jaskini odbywa się z przewodnikiem, na oświetlonej trasie.



Jaskinia Wierchowska Górna, fot. Tomasz Trulka



0 500 1000 m
skala 1:50 000

4 Szlak gminy Jerzmanowice-Przegonia

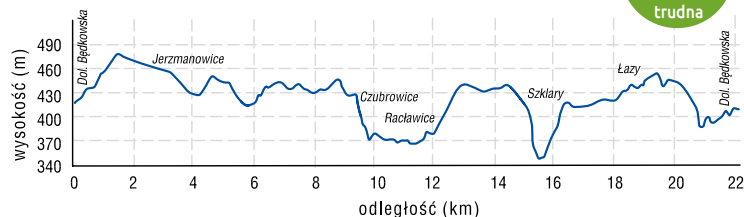
(gminy: Jerzmanowice-Przegonia, Krzeszowice)

Dolina Będkowska (węzeł szlaków w rejonie Jaskini Nietoperzowej) → Jerzmanowice → Raclawice → Szklary → Łazy → Dolina Będkowska

Suma zjazdów: 588 m Drogi asfaltowe: 9,9 km Oznaczenie trasy w terenie: 22,2 km
Suma podjazdów: 588 m Drogi utwardzone i gruntowe: 12,3 km

22,2 km

bardzo trudna



Jedna z trudniejszych tras prowadząca w całości niebieskim szlakiem okrężnym gminy Jerzmanowice-Przegonia. Trasa niezwykle atrakcyjna krajobrazowo, wiodąca widokowymi wierzchołkami. Łączy trzy Dolinki Podkrakowskie: Będkowską, Szklarki (przecina dwukrotnie) i Raclawki. Jej pokonanie to wyzwanie dla dobrze wytrenowanych rowerzystów z zacięciem MTB, gdyż występuje tu kilka uciążliwych podjazdów i trudnych zjazdów. Szczególnie atrakcyjny, ale wymagający sporej uwagi, jest odcinek między Jerzmanowicami a Czubowicami (trasa prowadzi polnymi ścieżkami, a na niewralgicznym skłębie brakuje oznakowania).

🏔️ Atrakcje na trasie:

Jaskinia Nietoperzowa

To jedna z większych jaskiń na Jurze, ma ponad 300 m długości. Swą nazwę zawdzięcza licznie występującym tu nietoperzom. Słynie z odnalezionych w niej kości zwierząt z okresu zlodowaceń. Jaskinia wyróżnia się piękną szatą naciekową. Kręcono w niej sceny do filmu „Ogniem i mieczem” Jerzego Hoffmana. Jest udostępniona dla turystów od kwietnia do listopada. Zwiedzanie na oświetlonej trasie odbywa się z przewodnikiem. Trwa ok. 30 min.



Jaskinia Nietoperzowa, fot. © Jakub Halun



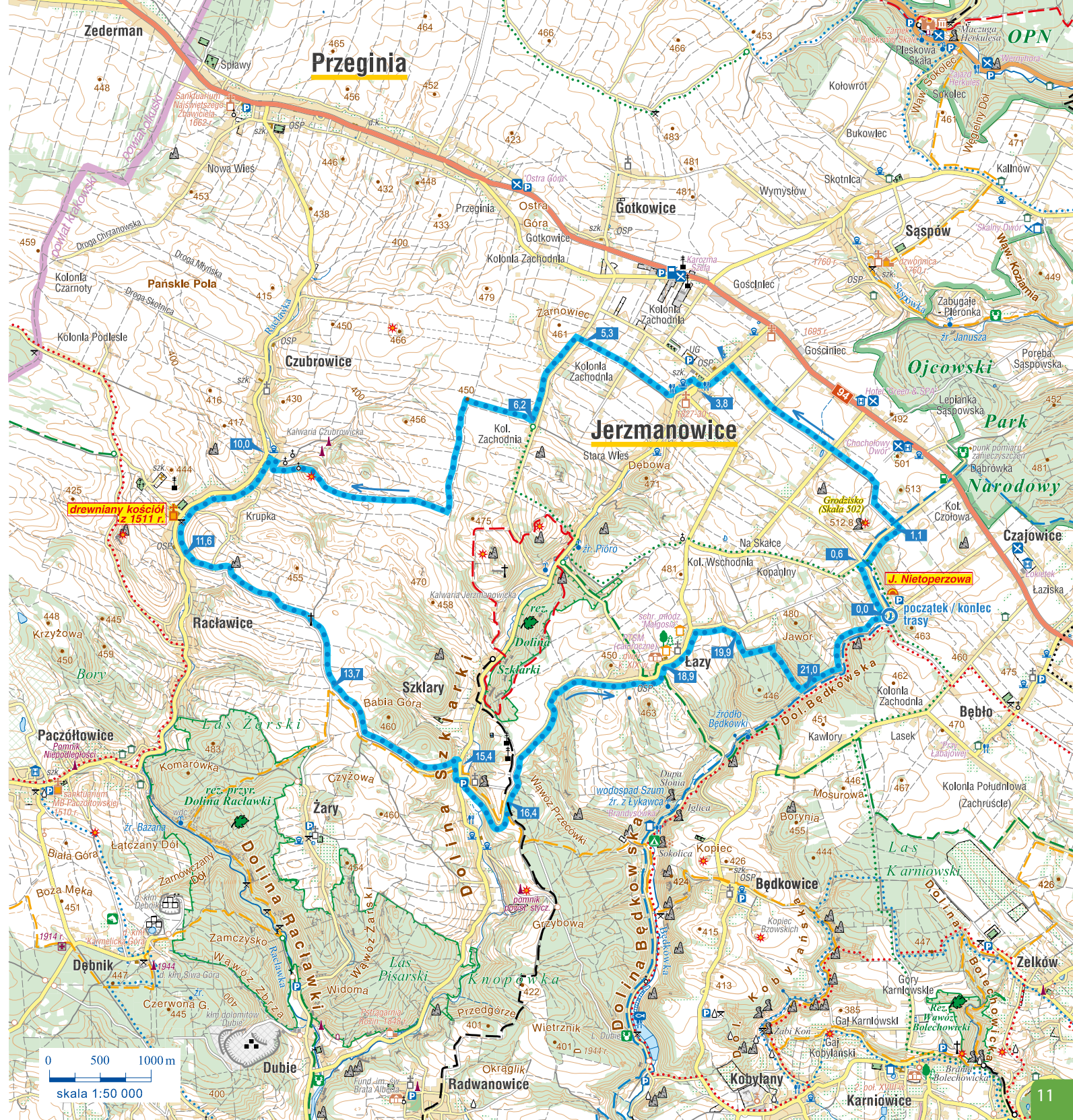
Mopek, fot. Bogusław Czerwiński

Kościół pw. Narodzenia NMP w Raclawicach

Drewniany kościół pochodzi z 1511 r. Jest to świątynia w stylu późnogotyckim, która bez większych zmian przetrwała do naszych czasów. Jedynie na przetomie XVII i XVIII w. dobudowano do niej wieżę. We wnętrzu uwagę zwracają gotyckie detale, renesansowa polichromia z XVII w., rzeźba Matki Boskiej z Dzieciątkiem z XV w.



Kościół w Raclawicach, fot. Tomasz Trulka



(gminy: Zielonki, Skąta)

Zielonki → Trojanowice → Korzkiew → Grębyńca → Owczary → Wola Zachariaszowska → Fort Marszowiec → Bibice → Witkowice → Zielonki

Suma zjazdów: 539 m Drogi asfaltowe: 26,1 km Oznaczenie trasy w terenie: 32,5 km
 Suma podjazdów: 539 m Drogi utwardzone i gruntowe: 6,2 km

32,5 km
trudna



Trasa dosyć trudna, poprowadzona czerwonym szlakiem okrężnym gminy Zielonki. Wymagająca jest zwłaszcza część północna. Jechać będącymi odstępnymi mi wierzchołkami, pokonując znaczne różnice wysokości. Nawierzchnia w większości asfaltowa i szutrowa, kilka odcinków ścieżek gruntowych – łącznie około 2,5 km. Trasa atrakcyjna widokowo, wiele odcinków wśród pól. Do obejrzenia: forty Twierdzy Kraków, zamek Korzkiew.

🏰 Atrakcje na trasie:

Zamek w Korzkwi

XIV-wieczna warownia rycerska pamiętająca czasy Kazimierza Wielkiego. Podpadającą od XVIII w. budowlę uratował potomek dawnych właścicieli, który w odnowionych wnętrzach urządził hotel z restauracją. Na teren obiektu można wejść. Zobaczymy tu w pełni zrekonstruowane mury dolnego zamku, drewniane ganki wokół murów oraz dziedziniec, na którym odbywają się liczne wydarzenia (turnieje rycerskie, koncerty, biesiady).



Zamek w Korzkwi, fot. Tomasz Trulka

Fort 45 Marszowiec

Klasyczny fort artyleryjski o pięcibocznym narysie, otoczony suchą fosą. Powstał w 1884 r. jako część trzeciego pierścienia Twierdzy Kraków. Obecnie obiekt w ruinie.



Fort 45 Marszowiec, fot. Tomasz Trulka

Fort 45a Bibice

Mały, dwukondygnacyjny fort pomocniczy z lat 1895–1897. Bronił międzypola Fortów 45 Marszowiec i 47a Węgrzce. Obiekt w znacznym stopniu zdewastowany, nie doczekał się przebudowy.



6 Przez Ojcowski Park Narodowy

(gminy: Sułoszowa, Skala)

Pieskowa Skala (parking) → Wola Kalinowska → Dolina Prądnika → Dolina Zachwytu → Sułoszowa → Pieskowa Skala (parking)

Suma zjazdów: 650 m Drogi asfaltowe: 16,7 km Oznaczenie trasy w terenie: 22,4 km
 Suma podjazdów: 650 m Drogi utwardzone i gruntowe: 5,7 km

22,4 km

trudna



Malownicza, choć miejscami dość trudna trasa, poprowadzona częściowo przez obszar Ojcowskiego Parku Narodowego. Wyznacza ją niebieski szlak okrężny ze startem i metą w Sułoszowej. Rozpocząć można z parkingu przy zamku w Pieskowej Skale. Na trasie spotkamy się ze znacznymi deniwelacjami i zmienną nawierzchnią dróg. Szlak wiedzie przez atrakcyjne przyrodniczo obszary, m.in. Dolinę Zachwytu, a także wśród widokowych, rolniczo użytkowanych pól. Trasa przeznaczona raczej dla doświadczonych rowerzystów MTB, nie nadaje się na rekreacyjne wycieczki.

Atrakcje na trasie:

Zamek w Pieskowej Skale

Wzniesiony w połowie XIV w. na stromym skalistym cyplu, podobnie jak inne orle gniazda, brońt granicy z czeskim Śląskiem. To, co go wyróżnia, to wspaniała architektura, zachowane bogate wnętrza oraz malownicze usytuowanie w dolinie Prądnika. Początkowo była to gotycka budowla obronna, która po przebudowie w XVI w. nabrała charakteru renesansowej rezydencji pałacowej. Obecnie zamek stanowi oddział muzeum Zamku Królewskiego na Wawelu.

Maczuga Herkulesa

Nieopodal zamku w Pieskowej Skale wznosi się na wysokość 25 m najstłynniejszy polski ostaniec. Swój niezwykle kształt zawdzięcza wyjątkowej odporności na czynniki erozyjne. Na szczycie znajduje się mały żelazny krzyż upamiętniający pierwsze zdobycie skały przez Leona Witka w 1933 r.

Młyn i tartak Boronia w Grodzisku

Zabytkowy drewniany zespół młynarski z budynkiem mieszkalnym i gospodarstwem – jeden z niewielu zachowanych tego typu obiektów na Jurze. Powstał w 1850 r. Mieści się na terenie starej osady młynarskiej „Boroniówka”. Udośćniony do zwiedzania.



Zamek w Pieskowej Skale i Maczuga Herkulesa, fot. © K. Kamiński

Kościół i pustelnia bł. Salomei

Pustelnia powstała w miejscu dawnego zamku i klasztoru klarysek sprowadzonych w 1262 r. z Zawichostu przez Bolesława Wstydlwego. W 1642 r. klaryski wzniosli tu kaplicę Wniebowzięcia NMP, a w latach 1677–1691 powstał obecny zespół architektoniczny. Dziś jest to Sanktuarium bł. Salomei Piastówny.



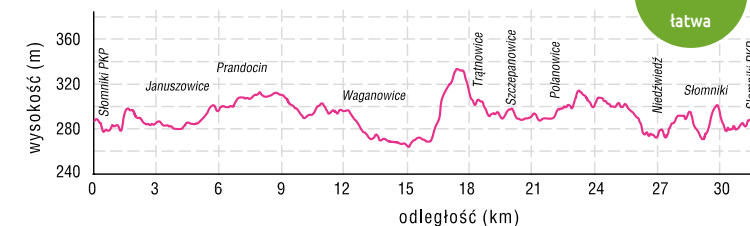
(gminy: Słomniki)

Słomniki → Januszowice → Prandocin → Waganowice → Trątnowice → Szczepanowice → Polanowice → Niedźwiedź → Słomniki

Suma zjazdów: 224 m Drogi asfaltowe: 31,6 km Oznaczenie trasy w terenie: bez szlaków: 31,6 km
 Suma podjazdów: 224 m Drogi utwardzone i gruntowe: 0 km

31,6 km

łatwa



Trasa ze startem i metą w Słomnikach. Jazdę rozpoczynamy przy stacji kolejowej, dokąd możemy dotrzeć pociągiem m.in. z Krakowa. Planując dojazd samochodem, możemy zaparkować na parkingu obok stacji. Trasa prowadzi przez urozmaicony pod względem rzeźby terenu krajobraz Wyżyny Miechowskiej. W całości wiedzie drogami asfaltowymi wśród pól i zabudowań. Jest to teren zupełnie bezleśny, dlatego nie polecamy tej wycieczki w upalne dni. Po drodze odwiedzimy kilka ciekawych zabytków, w tym jeden z najcenniejszych w Polsce przykładów architektury romańskiej – kościół w Prandocinie. Postój możemy zaplanować na plaży nad stawem w Januszowicach.

FOT Atrakcje na trasie:

Kościół pw. św. Jana Chrzciciela w Prandocinie

Jeden z lepiej zachowanych zabytków architektury romańskiej w Polsce. Kościół datowany jest na XII w. Jego fundatorem był protoplasta rodu Odrowążów. Kolejne stulecia przyniosły zmiany w wyglądzie świątyni, m.in. gotyckie prezbiterium, barokową kruchtę i wieżę. Obok świątyni znajduje się drewniana dzwonnica z XIX w.



Pałac Wodzickich w Niedźwiedziu, fot. © Radosław Dybala

Pałac Wodzickich w Niedźwiedziu

Okazały klasycystyczny pałac powstał na przełomie XVII i XVIII w., początkowo stanowił siedzibę rodziny Małachowskich. Po nabyciu przez Stanisława Wodzickiego rezydencję przebudowano.



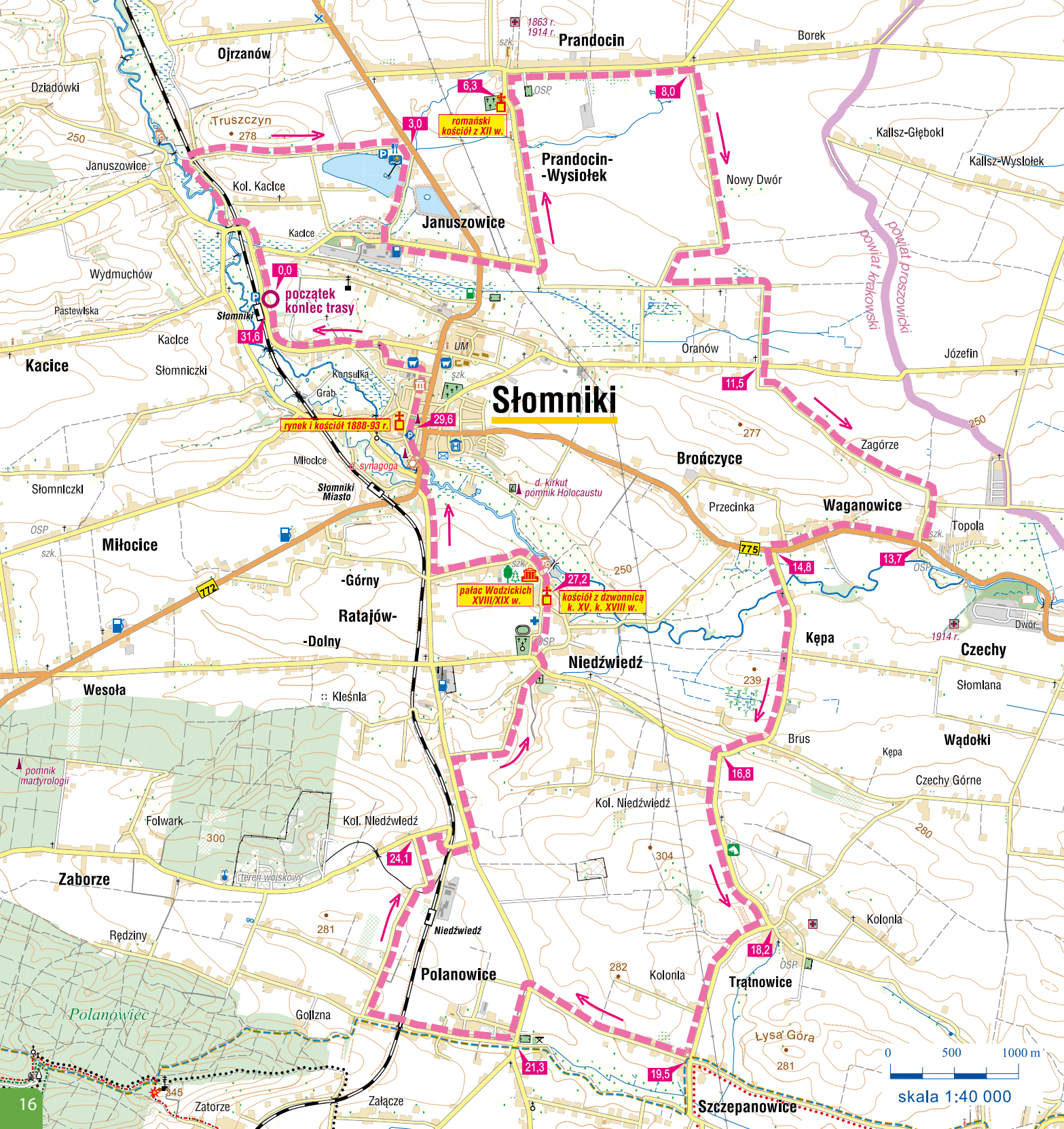
Kościół w Prandocinie, fot. © Martęś6

Kościół pw. św. Wojciecha w Niedźwiedziu

Gotycka świątynia powstała pod koniec XV w. z inicjatywy rodu Stadnickich. W kolejnych stuleciach była gruntownie remontowana. W środku znajdują się cenne obrazy malowane na desce z pierwszej połowy XVI w. Obok kościoła wznosi się późnobarokowa dzwonnica.

Rynek i kościół w Słomnikach

Rynek spełnia różne funkcje. Znajduje się tu parking, duży plac służący do organizacji wydarzeń oraz park z alejkami, ławkami, tętnią solankową, figurą Matki Bożej oraz pomnikiem Ofiar Faszyzmu. W jednym z narożników Rynku wznosi się okazała świątynia – kościół pw. Bożego Ciała wybudowany pod koniec XIX w.



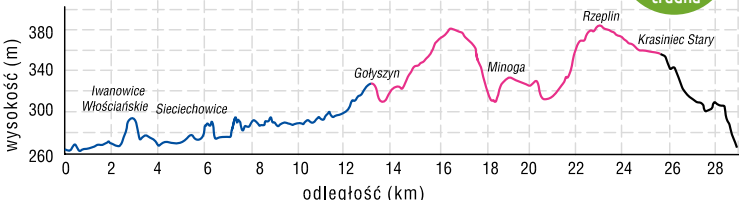
skala 1:40 000

8 Szlakiem Dłubni

(gminy: Iwanowice, Skąła, Gołcza (pow. miechowski))

Iwanowice Dworskie → Iwanowice Włościańskie → Sieciechowice → Wysocice → Gołyszyn → Minoga → Przybyśławice → Rzeplin → Krasiniec Stary → Iwanowice Dworskie

Suma zjazdów: 520 m Drogi asfaltowe: 24,2 km Oznaczenie trasy w terenie:
 Suma podjazdów: 520 m Drogi utwardzone 13,1 km 3,1 km
 Przewyższenie: 129 m i gruntowe: 4,8 km bez szlaków: 12,8 km **29,0 km**
 średnio-trudna



Atrakcyjna trasa, w połowie poprowadzona mniej znaną i rzadziej odwiedzaną doliną Dłubni. Od Iwanowic do Wysocic pojedziemy za znakami niebieskiego szlaku. Na trasie pojawią się podjazdy, może zdarzyć się także kluczenie gruntową, miejscami podmokłą ścieżką. Większość dróg to jednak asfalty. Po drodze zobaczymy kilka cennych zabytkowych obiektów, atrakcją będą także punkty widokowe.

🏰 Atrakcje na trasie:

Pałac Wężyków w Minodze

Efektowny zespół pałacowo-parkowy składa się z zabytkowego pałacu Wężyków, spichlerza, zabudowań folwarcznych i parku. Dzieje pałacu sięgają co najmniej XVI w., ale obecny kształt budowla zyskała w 1859 r., na zlecenie Teofila Wężyka. Wówczas wcześniejszy dwór został przekształcony w stylu włoskiej letniej willi podmiejskiej. We wspaniałym otoczeniu obecni właściciele urządzili przestrzeń do organizacji imprez.



Pałac Wężyków w Minodze, fot. © Karya

Kościół pw. św. Mikołaja w Wysocicach

Niezwykle cenny kościół romański, o obronnym charakterze, wzniesiony z kamiennych ciosów na przetomie XII i XIII w. Zachował się w praktycznie niezmienionym stanie. Szczególnie cenne jest wyposażenie: w szczycie prezbiterium rzeźba Matki Bożej z Dzieciątkiem na tronie, tympanon południowego portalu, a w wieży dwudzielne arkadowe okna z kolumnkami.



Kościół w Wysocicach, fot. Michał Sośnicki

Kościół pw. św. Trójcy w Iwanowicach

Drewniany kościół pochodzi z 1745 r. We wnętrzu zachowało się cenne wyposażenie z XVI-XVIII w.: rzeźby Madonny i św. Krzysztofa z końca XV w. i ołtarze z 1 poł. XVII w. W bocznym ołtarzu znajduje się obraz Matki Bożej Śnieżnej z XVII w.



Kościół w Iwanowicach, fot. Tomasz Renk

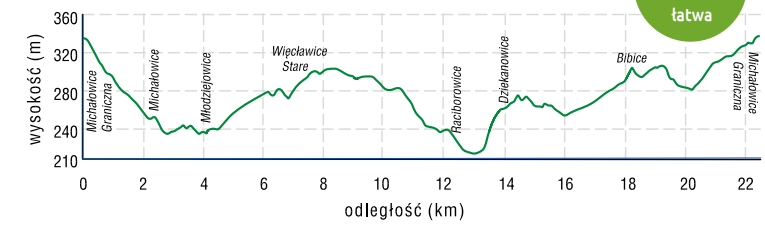


(gminy: Michałowice, Zielonki)

Michałowice → Młodziejowice → Więclawice Stare → Prawda → Raciborowice → Dziekanowice → Bosutów → Michałowice

Suma jazdów: 410 m Drogi asfaltowe: 17,7 km Oznaczenie trasy w terenie: 22,5 km
 Suma podjazdów: 410 m Drogi utwardzone i gruntowe: 4,8 km

22,5 km



Trasa w formie pętli poprowadzona za znakami zielonego szlaku, dwukrotnie przecinająca dolinę rzeki Dłubni. To co ją wyróżnia, to duże walory krajobrazowe. Na wielu odcinkach widać niezabudowane jeszcze terenami, dość ława, choć nie pozbawiona przewyższeń. W większości pojeździemy po dobrych drogach o nawierzchni asfaltowej i szutrowej. Po drodze czeka nas jedynie kilka odcinków ścieżek gruntowych – łącznie około 4,8 km. Można zobaczyć: pozostałości dworu i młyn w Młodziejowicach, kościoły – drewniany w Więclawicach Starych i gotycki w Raciborowicach, pomnik Legionów w Michałowicach przy DK7.

🏰 Atrakcje na trasie:

Dwór Dąbrowskich w Michałowicach

W skład zespołu dworskiego wchodzi: dwór, ruiny spichlerza, stajnia oraz park romantyczny. Dwór w stylu malowniczego historyzmu wybudowano w latach 1892–1897. Był świadkiem wielu historycznych wydarzeń. W 1914 r. przechodziła tędy Pierwsza Kompania Kadrowa Józefa Piłsudskiego. W czasie I wojny światowej dwór pełnił rolę szpitala wojskowego. Po pożarze w 1979 r. został odbudowany przez obecnych właścicieli.



Dwór Dąbrowskich w Michałowicach, fot. © Janusk57

Kościół pw. św. Małgorzaty w Raciborowicach

Gotycki kościół wzniesiono w latach 1460–1476 z fundacji Jana Długosza. Posiada bogate wyposażenie z detali kamiennych. We wnętrzu zachowały się: ołtarz główny w stylu barokowym z krucyfiksem z 1440 r., ołtarz boczny z obrazem Matki Bożej Śnieżnej z Dzieciątkiem z 1526 r., płyta nagrobna ks. W. Brzostowskiego z końca XVI w.

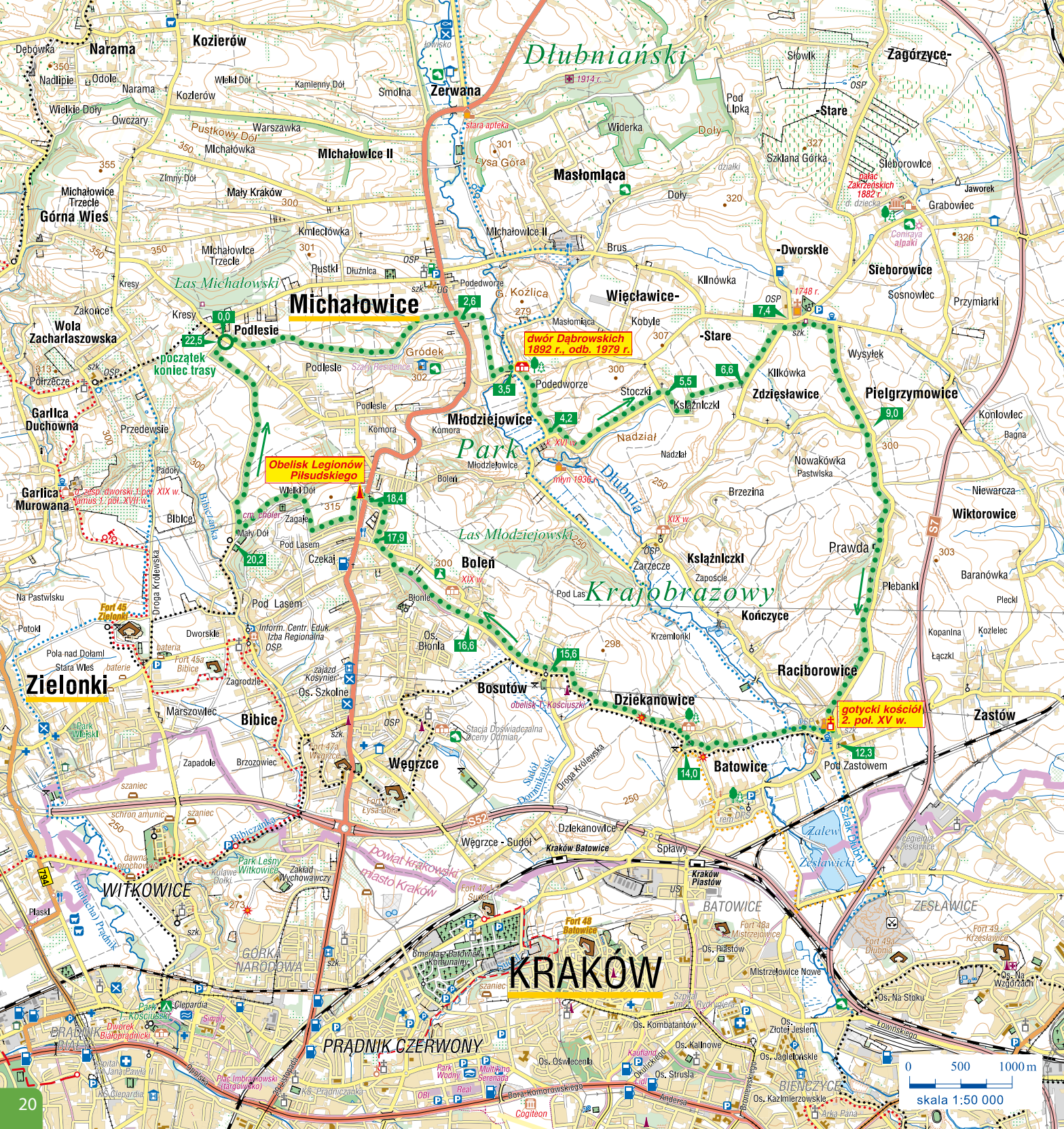


Kościół w Raciborowicach, fot. Tomasz Trulka

Obelisk Legionów Piłsudskiego

Pomnik znajduje się w miejscu dawnej granicy zaborów austriackiego i rosyjskiego.

Upamiętnia obalenie słupów granicznych przez żołnierzy Pierwszej Kompanii Kadrowej. Wydarzenie to miało miejsce 6 sierpnia 1914 r. o godz. 9.45.



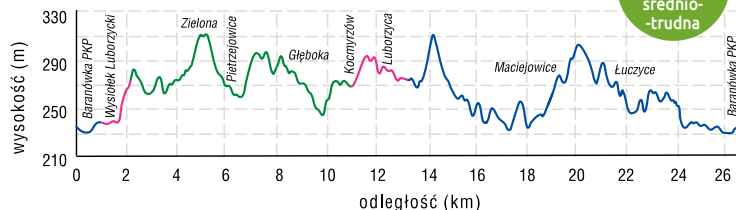
10 Szlakami gminy Kocmyrzów-Luborzyca

(gminy: Kocmyrzów-Luborzyca)

Baranówka → Wysiółek Luborzycki → Zielona → Pietrzejowice → Głęboka → Kocmyrzów → Luborzyca → Sulechów → Maciejowice → Łuczyce → Baranówka

Suma zjazdów: 407 m Drogi asfaltowe: 23,6 km Oznaczenie trasy w terenie:
 Suma podjazdów: 407 m Drogi utwardzone i gruntowe: 1,8 km 13,2 km 9,7 km
 Przewyższenie: 81 m bez szlaków: 2,5 km

25,4 km
średnio-trudna



Przed nami malownicza trasa przez pagórkowaty teren Wyżyny Miechowskiej na północny wschód od Krakowa. Łączy ona dwa nowo powstałe szlaki rowerowe na terenie gminy Kocmyrzów-Luborzyca – zielony i niebieski. Prawie w całości prowadzi drogami asfaltowymi. Trasa wiedzie przez tereny typowo rolnicze, zatem mijając będziemy rozległe uprawy rolne oraz wiejską zabudowę. Początek i zakończenie wycieczki proponujemy na stacji kolejowej Baranówka, dokąd kursują pociągi z Krakowa. Przy stacji kolejowej jest parking, na którym możemy zostawić samochód jeżeli planujemy dojazd autem.

FOT Atrakcje na trasie:

Kościół w Wysiółku Luborzyckim

Obecny murowany kościół wzniesiono przed 1433 r. w miejscu poprzedniego drewnianego, ufundowanego przez biskupa Iwo Odrowąża. Na bogate wyposażenie świątyni składają się m.in.: krypta z XIII/XIV w., barokowa chrzcielnica czy XVIII-wieczny ołtarz główny.



Dwór w Baranówce, fot. © Piotrekwas

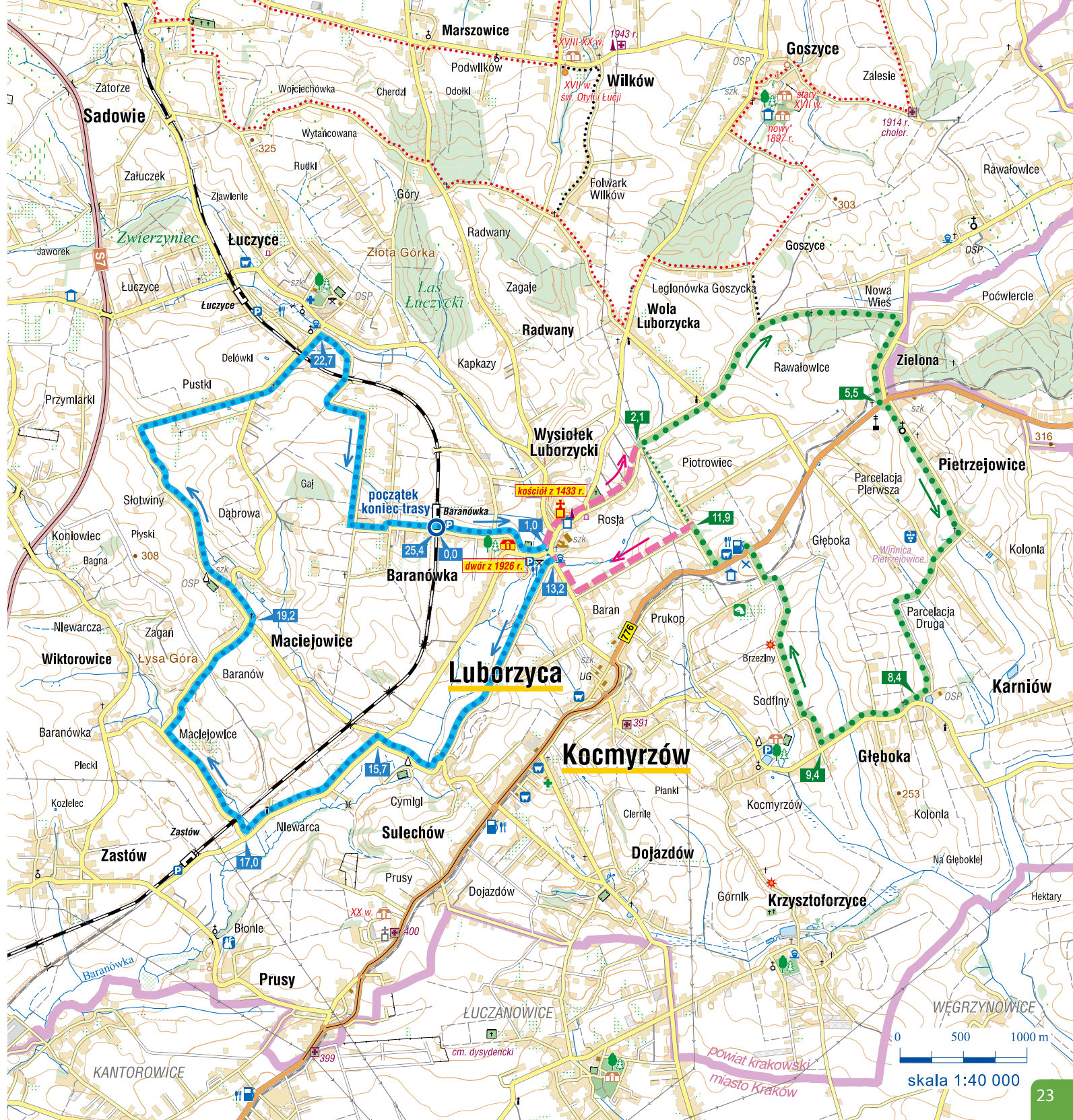
Dwór w Baranówce

Murowany budynek dworu pochodzi z 1926 r. Wzniesiono go w miejscu poprzedniego drewnianego budynku dla ówczesnych właścicieli majątku, rodziny Amoraux. Na przestrzeni lat pełnił funkcje

mieszkalne, mieścił się tu magazyn, szkoła i biblioteka. Obecnie stoi pusty, w złym stanie technicznym. Po wschodniej stronie dworu rozciąga się park z przełomu XIX i XX w. W pobliżu znajduje się ciekawa figura Najświętszej Marii Panny z 1864 r.



Kościół w Wysiółku Luborzyckim, fot. © Piotrekwas



0 500 1000 m

skala 1:40 000

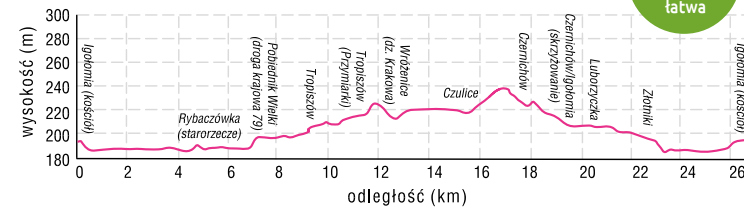
(gminy: Igołomia-Wawrzeńczyce, Kocmyrzów-Luborzyca, Kraków, Koniusza (pow. proszowski))

Igołomia → Pobiednik Wielki → Tropiszów → Wrózenie → Czulice → Czernichów → Złotniki → Igołomia

Suma zjazdów: 185 m Drogi asfaltowe: 21,1 km Oznaczenie trasy w terenie: bez szlaków: 26,8 km
 Suma podjazdów: 185 m Drogi utwardzone i gruntowe: 5,7 km
 Przewyższenie: 53m

26,8 km

łatwa



Jedyna trasa opisana w przewodniku położona na wschód od Krakowa. Przebiega częściowo przez równinne tereny doliny Wisły, w północnej części wkracza na nieco bardziej wzniesione Płaskowyż Proszowski. Prowadzi na przeważającej długości wygodnymi mało ruchliwymi drogami asfaltowymi lub w szutrowymi. Trasę można polecić jako wycieczkę rodzinom oraz miłośnikom jazdy rowerowej bez konieczności pokonywania stromych podjazdów. Choć trasa ta nie jest oznaczona w terenie, nikomu nie powinna przysparzać dużych problemów nawigacyjnych. Pewną podniebną atrakcją będą nisko przelatujące samoloty sportowe i szybowce Aero-klubu Krakowskiego w Pobiedniku Wielkim.

🚲 Atrakcje na trasie:

Pałac Wodzickich w Igołomi

Klasycystyczny pałac wybudowany na przełomie XVIII i XIX w. jest dziełem architekta Chrystiana Piotra Aignera. Jest to piętrowa budowla na planie prostokątnym z ozdobnym cztero-kolumnowym portykiem, umiejscowiona w otoczeniu zabytkowego parku z aleją dojazdową. Do 1939 r. pałac wielokrotnie zmieniał właścicieli. Obecnie jest w użytkowaniu Pracowni Archeologicznej Instytutu Archeologii i Etnologii Polskiej Akademii Nauk.



Pałac Wodzickich w Igołomi, fot. © Zetpe020

Muzeum św. Brata Alberta w Igołomi

Muzeum znajduje się w miejscu, gdzie dawniej stał dom, w którym urodził się i mieszkał Adam Chmielowski – św. Brat Albert. Nowoczesna ekspozycja przybliża postać i dzieło świętego. Większość zgromadzonych pamiątek i mebli pochodzi z połowy XIX w.



Kościół pw. św. Mikołaja w Czulicach, fot. Jacek Korpak

Kościół pw. św. Mikołaja w Czulicach

Zabytkowy drewniany kościół z 1547 r. posiada cechy charakterystyczne dla późnego gotyku. Na cenne wyposażenie

nie wnętrza składają się m.in. późno-barokowy ołtarz główny z poł. XVIII w. z obrazem Matki Bożej Pocieszenia oraz dwa rokokowe ołtarze boczne z XIX w.

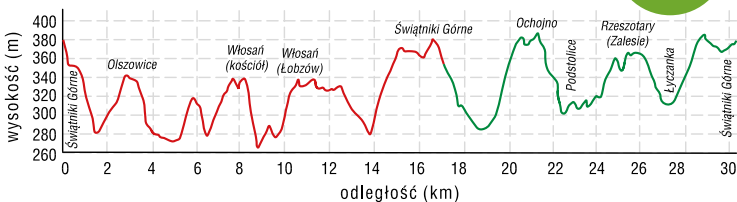


12 Wokół Świątnik Górnych

(gminy: Świątniki Górne, Mogilany, Wieliczka (pow. wielicki), Siepraw (pow. myślenicki))

Świątniki Górne → Olszowice → Włoszań → Świątniki Górne → Ochojno → Podstolice → Rzeszotary → Świątniki Górne

Suma zjazdów: 853 m Drogi asfaltowe: 23,3 km Oznaczenie trasy w terenie: 16,6 km 13,7 km **30,3 km**
Suma podjazdów: 853 m Drogi utwardzone i gruntowe: 7,0 km



„Świątnicko-mogilańska górzyzna pętla” to nieco ponad 16-kilometrowy czerwony szlak. I choć trasa przebiega w większości asfaltowymi i utwardzonymi drogami (z wyjątkiem jednego krótkiego zjazdu), to polecana jest raczej średniozaawansowanym rowerzystom, z uwagi na mocno pofalowany teren Pogórza Wielickiego. Podobny charakter ma zielona trasa, także startująca ze Świątnik Górnych – nieco krótsza, bo niespełna 14-kilometrowa. Tutaj też nie zabraknie podjazdów i przyjemnych asfaltowych zjazdów. Po drodze kilka miejsc widokowych. Na tej trasie czekają nas dwa krótkie odcinki terenowe – w sumie około 3 km.

🏠 Atrakcje na trasie:

Muzeum Ślusarstwa w Świątnikach Górnych

Niezwykłe muzeum dokumentujące historię Świątnik w roli staropolskiego ośrodka zbrojeniowego. Wśród eksponatów związanych z kowalstwem i ślusarstwem zobaczymy tu m.in. dawne elementy uzbrojenia, kolekcję zabytkowych kłodek, a także pamiątki po świątnikach wawelskich. Cennym eksponatem jest portret Stanisława Synowca namalowany przez Leona Wyczółkowskiego.



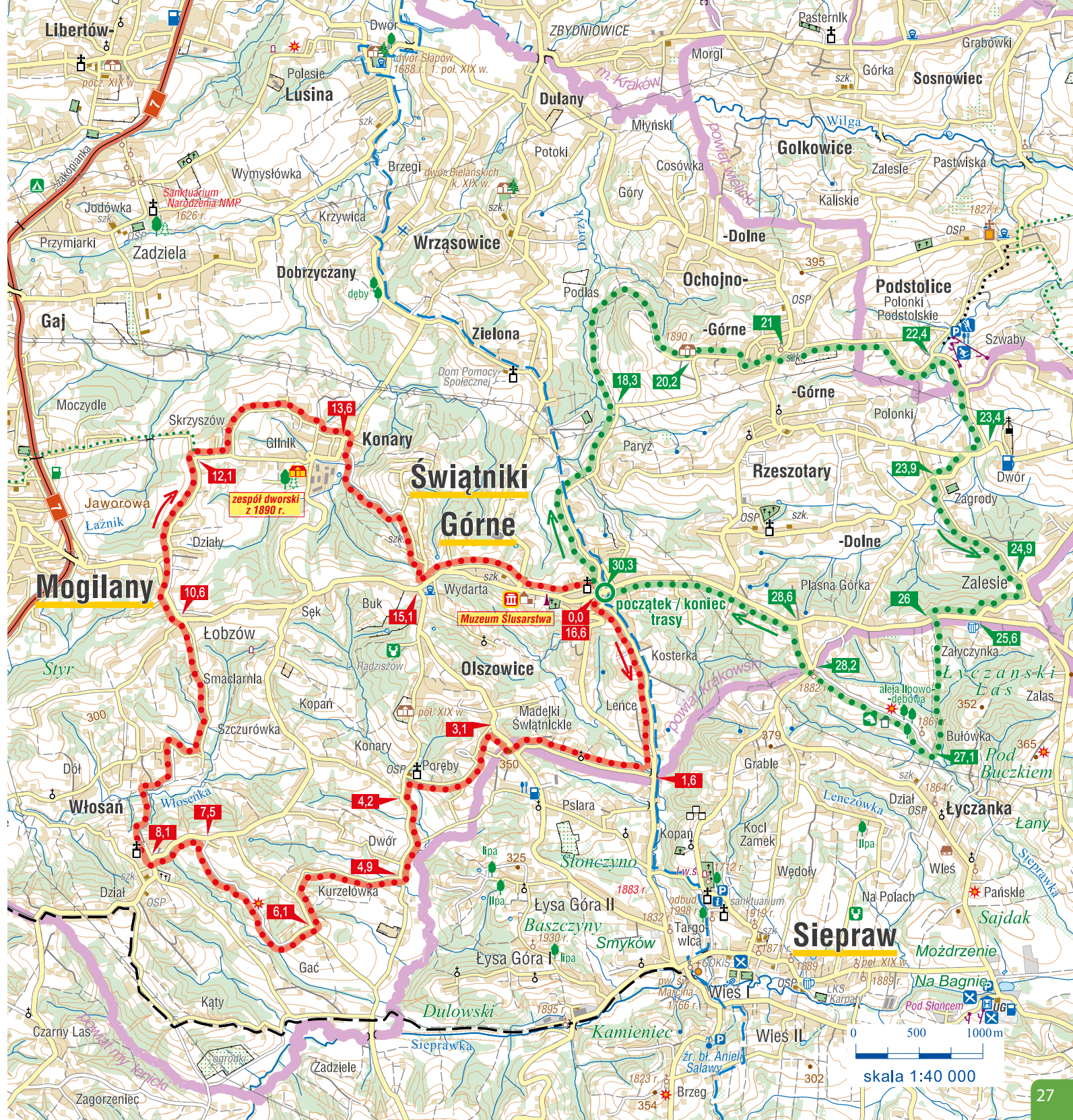
fol. arch. Muzeum Ślusarstwa

Zespół dworski w Konarach

Na zespół składają się: dwór, dozorówka, spichlerz, obora i park. Uwagę przyciąga zwłaszcza budynek dworski wzniesiony w latach 20. XX w. Jest to przykład tzw. stylu dworskowego. Właścicielami majątku byli kolejno rodzina Grabowskich, a następnie Felicja Malinowska. Obecnie dwór stanowi własność prywatną i jest w trakcie przebudowy.



Dwór w Konarach, fot. © G. Młynarczyk (zabytek.pl)



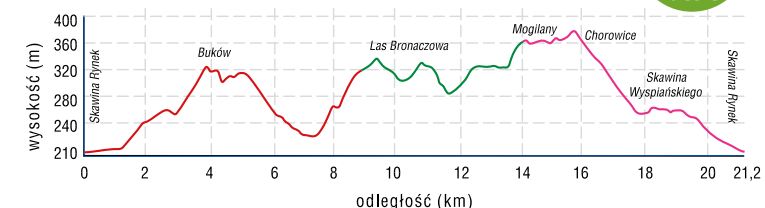
skala 1:40 000

(gminy: Skawina, Mogilany, Myślenice (pow. myślenicki))

Skawina → Buków → Las Bronaczowa → Mogilany → Chorowice → Skawina

Suma szajzdów: 630 m Drogi asfaltowe: 15,1 km Oznaczenie trasy w terenie:
 Suma podjazdów: 630 m Drogi utwardzone i gruntowe: 6,1 km 8,9 km 5,4 km
 Przewyższenie: 181 m bez szlaków: 6,9 km

21,2 km
 średnio-trudna



Atrakcyjna krajobrazowo trasa poprowadzona malowniczymi zakątkami Pogórza Wielickiego. Pojedziemy w większości asfaltowymi i utwardzonymi drogami okolic Skawiny i Mogilan. Wyjątek stanowi około 700-metrowy odcinek w Lesie Bronaczowa. Poprowadzą nas znaki czerwonego szlaku Skarby Blisko Krakowa oraz szlaku zielonego. Końcowy fragment z Mogilan do Skawiny pokonamy bez oznakowania. Na trasie nie zabraknie przewyższeń. Jadąc w otwartym terenie podziwiać będziemy liczne panoramy. Dogodnym miejscem odpoczynkowym będzie wiatka w Lesie Bronaczowa.

FOT Atrakcje na trasie:

Rynek w Skawinie

Wytyczony w czasach średniowiecza rynek był świadkiem wielu wydarzeń historycznych. Tutaj w 1683 r. król Jan III Sobieski odebrał defiladę husarii. Zabudowę rynku stanowią zabytkowe kamienice i ratusz.



Rynek w Skawinie, fot. © Klajner

Las Bronaczowa

Jest to zwarty kompleks leśny usytuowany na Pogórzu Wielickim, pozostałość dawnej Puszczy Karpackiej. Jego nazwa pochodzi od nieistniejącej już wsi Bronaczowa. Teren ten jest mocno zróżnicowany pod względem ukształtowania powierzchni. Przecinają go liczne jary, wąwozy i strumienie. Przez las przebiega utwardzona droga dostępna dla ruchu pieszego i rowerowego.

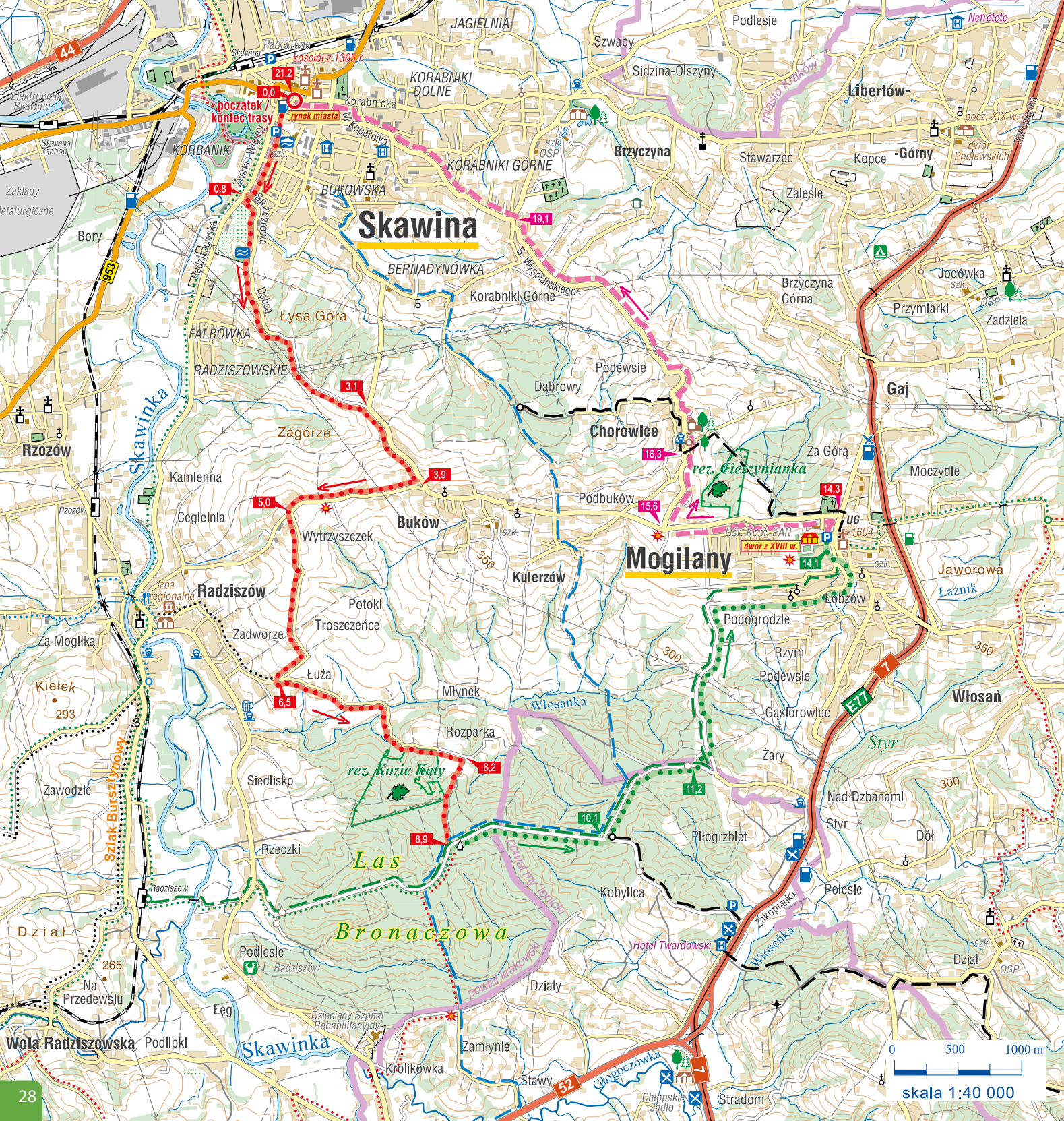


Zespół dworski Konopków w Mogilanach, fot. Jacek Korpak

Zespół dworski Konopków w Mogilanach

Obecny późnoklasycystyczny obiekt powstał w miejscu drewnianego dworu z XVI w., wybudowanego przez kasztelana krakowskiego Wawrzyńca Spytka Jordana. Tutaj w 1558 r. Mikołaj Rej napisał „Żywot człowieka poczciwego”. Pod koniec XVIII w. wzniesiono muro-

waną rezydencją na planie prostokąta z portykami arkadowymi. Dwór wymaga pilnej, kompleksowej renowacji konserwatorskiej.



0 500 1000 m
 skala 1:40 000

14 Pętla w okolicach Goszczy

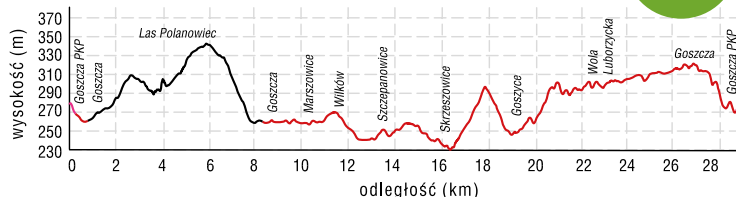
(gminy: Kocmyrzów-Luborzyca, Słomniki)

Goszcza → Las Polanowiec → Goszcza → Wilków → Szczepanowice → Skrzyszowice → Goszyce → Wola Luborzycka → Goszcza

Suma zjazdów: 320 m Drogi asfaltowe: 22,9 km Oznaczenie trasy w terenie:
 Suma podjazdów: 320 m Drogi utwardzone 20,5 km 7,7 km
 Przewyższenie: 114 m i gruntowe: 5,8 km bez szlaków: 0,5 km

28,7 km

łatwa



Proponowana trasa wiedzie przez tereny o urozmaiconym krajobrazie Wyżyny Miechowskiej. Jest połączeniem dwóch nowo powstałych szlaków rowerowych w gminie Kocmyrzów-Luborzyca – czarnego i czerwonego. Spotkamy kilka zabytkowych obiektów: dwory oraz drewnianą kaplicę św. Otylii i Łucji. Nie lada gratką będzie przejazd przez Las Polanowiec, gdzie możemy zrobić sobie odpocznik w zagospodarowanym miejscu biwakowym z wiatą i ławkami. Las prezentuje się szczególnie okazale i kolorowo jesienią, gdyż dominują tu drzewa liściaste. Sporo emocji może dostarczyć zjazd wąską ścieżką ze wzgórza o wysokości 345 m n.p.m. Początek i koniec trasy można zaplanować na stacji kolejowej Goszcza. Dojeżdżając samochodem, możemy zaparkować na pobliskim parkingu.

Atrakcje na trasie:

Las Polanowiec

Niewielki kompleks leśny koło Goszczy to atrakcyjne miejsce do spacerów i krótkich wycieczek rowerowych. To obszar o zróżnicowanej rzeźbie terenu. Las poprzecinany jest licznymi ścieżkami. Pośrodku kompleksu znajduje się polana z miejscem biwakowym. Są tu wiaty z ławkami i miejscem ogniskowym, a także kapliczka myśliwska. Przez las przebiega ścieżka edukacyjna „Zostań pomocnikiem leśnika”, fragment Małopolskiej Drogi św. Jakuba oraz trzy trasy służące do uprawiania nordic walking.



Zespół dworski w Goszczy, fot. © Piotrekwas



Kaplica w Wilkowie, fot. © Piotrekwas

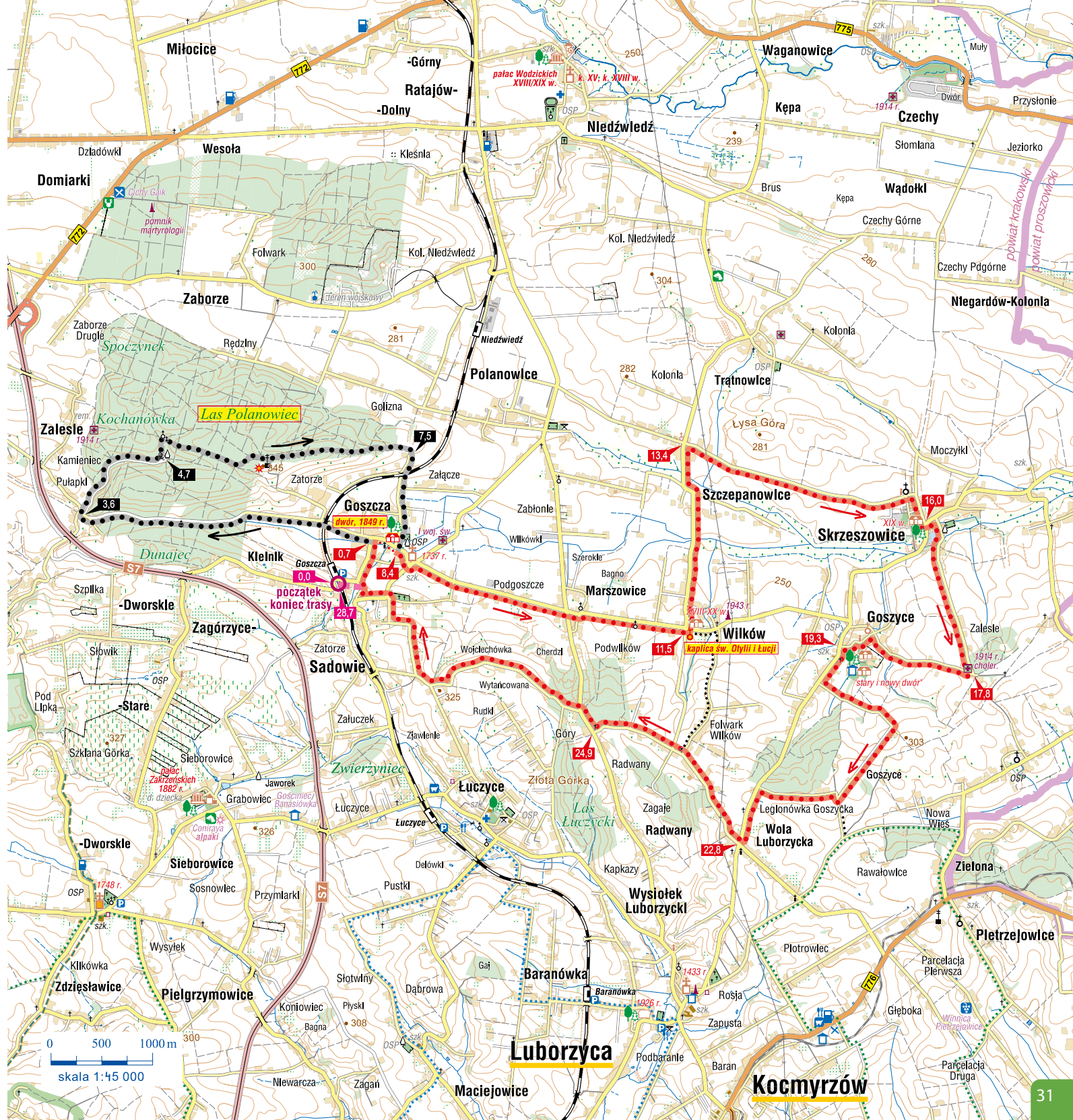
Dwór w Goszczy

Odrestaurowany partyerowy dwór z kolumnowym portykiem i dobudowanym później skrzydłem pochodzi z połowy XIX w. W czasie powstania styczniowego w 1863 r. stanowił siedzibę sztabu generała Mariana Langiewicza. Obecnie budynek jest własnością prywatną.

Kaplica pw. św. Otylii i św. Łucji w Wilkowie

Niewielka drewniana świątynia, usytuowana na pagórku wśród starych drzew

pochodzi z XVII w. Jej budowę wiąże się z zakonem Benedyktynów z Tyńca, którzy od połowy XV stulecia byli właścicielami tutejszych dóbr. To oni mieli przywieźć do Wilkowa obraz św. Otylii, który dziś zdobi wnętrze kaplicy.



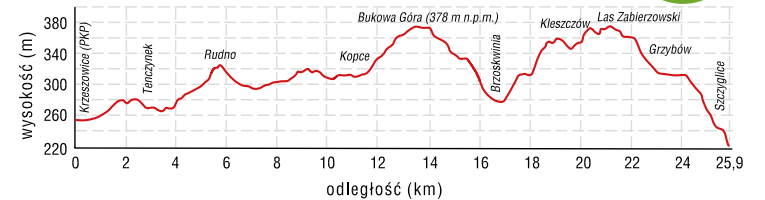
(gminy: Krzeszowice, Zabierzów)

Krzeszowice → Tenczynek → Kopce → Brzoskwina → Kleszczów → Las Zabierzowski → Szczyglice

Suma zjazdów: 490 m Drogi asfaltowe: 14,6 km Oznaczenie trasy w terenie: 25,9 km
 Suma podjazdów: 456 m Drogi utwardzone i gruntowe: 11,3 km

25,9 km

średnio-trudna



Czerwony szlak z Krzeszowic do Szczyglic (połączenie z Velo Rudawa) to fragment blisko 200-kilometrowego Rowerowego Szlaku Orlich Gniazd. Pierwsze 10 km prowadzi wygodnymi asfaltowymi drogami. Po minięciu ostatnich zabudowań Tenczynka przejeżdżać będziemy przez Las Zwierzyniec. Dalej – szutrowymi i gruntowymi już drogami – przyjdzie nam pokonać pasmo Bukowej Góry. Po widokowym fragmencie wśród pól znów zagłębimy się w las, tym razem Zabierzowski, po czym stromym zjazdem dojedziemy do Szczyglic.

FO1 Atrakcje na trasie:

Brama Zwierzyniecka

W Tenczynku Rzeczkach mieści się oryginalna neogotycka brama wjazdowa do lasu Zwierzyniec z ok. poł. XIX w., wyremontowana w 2012 r.



Brama Zwierzyniecka, fot. Tomasz Trulka

Kościół św. Katarzyny Aleksandryjskiej w Tenczynku

Barokowy kościół i stojąca obok drewniana dzwonnica pochodzą z 1. poł. XVIII w. We wnętrzu świątyni kultem otacza się obraz Zwycięskiej Matki Bożej Tenczyńskiej – Patronki Rodzin. Cenny jest również przywioziony z Rzymu w 1723 r. obraz „Przemienienie Pańskie”. Ciekawostką jest, że w podziemiach kościoła spoczywa Jan Tęczyński, który początkowo pochowany był w kaplicy na zamku Tenczyn.



Kościół w Tenczynku, fot. © Krzeto

Zamek Tenczyn w Rudnie

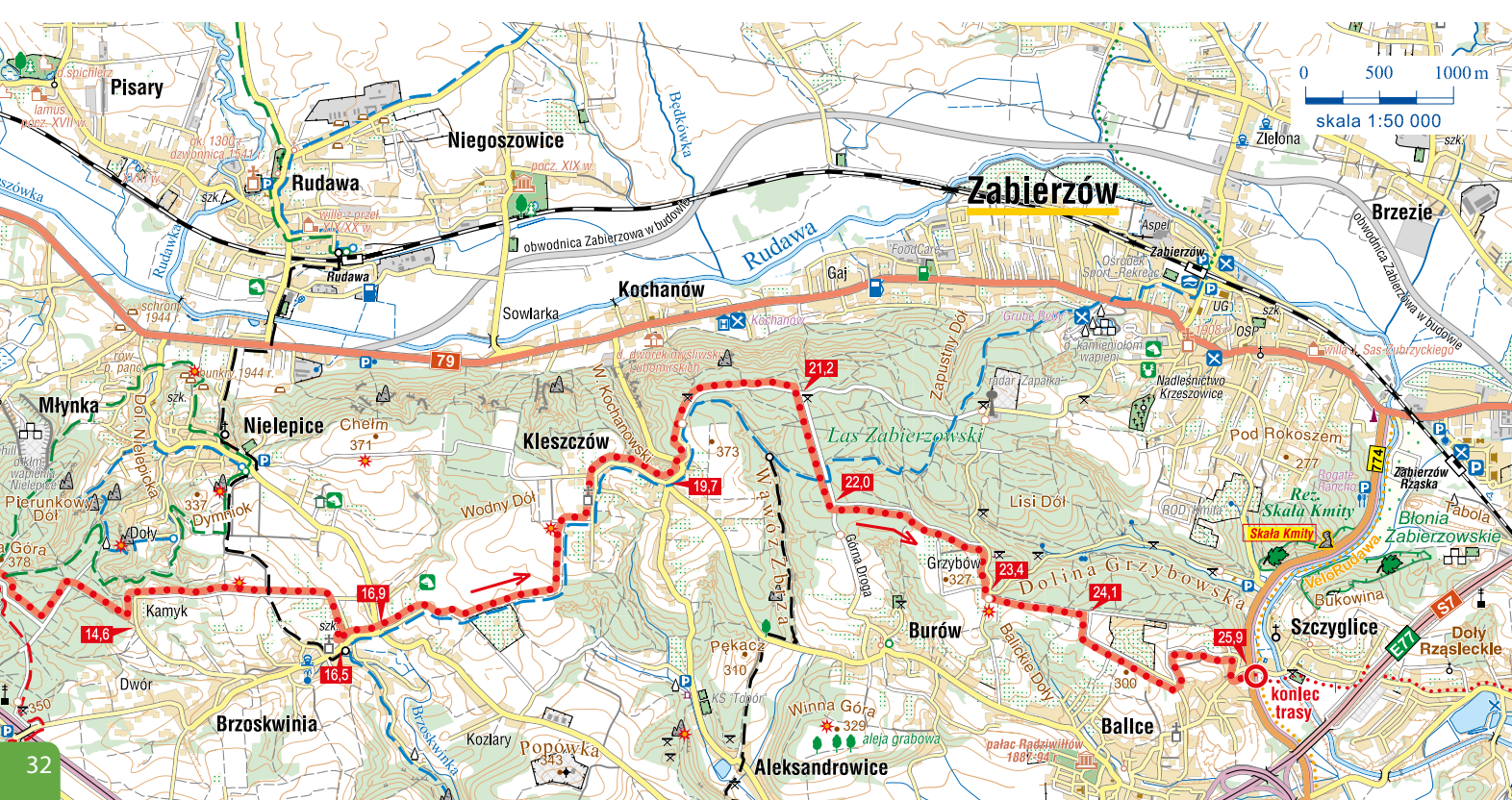
opis str. 5

Skala Kmity

Wysoka na 25 m wapienna skala z wrytymi na niej historycznymi napisami wznosi się niemal pionowymi ścianami przy drodze wojewódzkiej nr 774 i objęta jest ochroną w formie rezerwatu o tej samej nazwie. Według legendy miał się z niej rzucić nieszczęśliwie zakochany w córce ówczesnego właściciela Balic rycerz Kmita.



Skala Kmity, fot. Tomasz Trulka



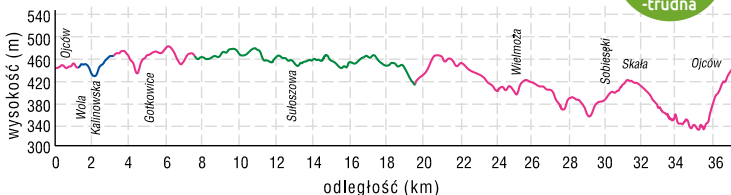
16 Na Wyżynie Olkuskiej

(gminy: Sułoszowa, Jerzmanowice-Przeżinia, Skąła, Trzyciąż (pow. olkuski))

Ojców → Wola Kalinowska → Sąsów → Gotkowice → Sułoszowa → Wielmoża → Sobiesęki → Skąła → Ojców

Suma zjazdów: 525 m Drogi asfaltowe: 36,4 km Oznaczenie trasy w terenie:
 Suma podjazdów: 525 m Drogi utwardzone 2,1 km 12 km
 Przewyższenie: 152 m i gruntowe: 0,7 km bez szlaków: 23 km

37,1 km
 średnio-trudna



Bardzo atrakcyjna trasa prowadząca przez pagórkowate tereny Wyżyny Olkuskiej. Prawie w całości prowadzi drogami asfaltowymi w większości o bardzo małym ruchu samochodowym. Odwiedzimy Ojcowski Park Narodowy z górującym nad doliną Prądnika zamkiem. Znaczna część trasy prowadzi wśród rozległych pól w okolicach Sułoszowej. Podczas wycieczki będziemy podążać za oznaczeniami szlaków rowerowych: zielonego i niebieskiego, jednak większość trasy pokonamy nieoznakowanymi drogami. Zaparkować możemy na płatnym parkingu „Złota Góra” w Ojcowskim Parku Narodowym.

🏞️ Atrakcje na trasie:

Rynek i kościół pw. św. Mikołaja w Skale

Centralną część miasta stanowi Rynek z tężnią solankową i fontanną z pomnikiem wzniesionym w 800-lecie urodzin Bł. Salomei. Nieopodal wznosi się zażytkowy kościół św. Mikołaja z XIV w. Po pożarach świątynię przebudowano w stylu późnobarokowym. We wnętrzu znajduje się otaczany czcią XVII-wieczny obraz Matki Bożej Śnieżnej.



Kościół św. Mikołaja w Skale, fot. © Jakub Halun

Młyn i tartak Boronia w Grodzisku opis str. 14

Zamek w Ojcowie

Górująca na wzgórzu warownia wzniesiona została w XIV w. przez Kazimierza Wielkiego jako jeden z elementów systemu obronnego kraju. Burzliwa historia sprawiła, że do dziś zachowały się tylko malownicze ruiny zamku w tym pięknie wkomponowana w skały baszta bramna oraz ośmioboczna wieża – najwyższy pozostały fragment budowli. Ze wzgórza zamkowego roztacza się urokliwy widok na Dolinę Prądnika. Obiekt udostępniony jest do zwiedzania.



Zamek w Ojcowie, fot. Adobe Stock



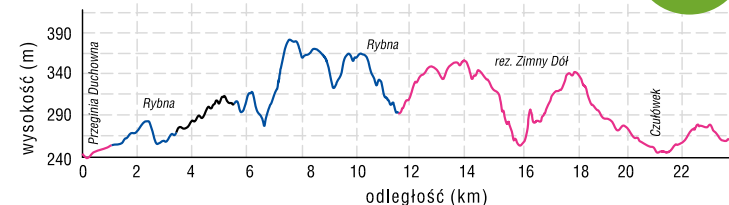
(gminy: Czernichów, Krzeszowice, Liszki)

Przeznia Duchowna → Rybna → rezerwat Zimny Dół → Czulówek → Przeznia Duchowna

Suma zjazdów: 520 m Drogi asfaltowe: 13,8 km Oznaczenie trasy w terenie:
 Suma podjazdów: 520 m Drogi utwardzone i gruntowe: 10,5 km 8,4 km bez szlaków 2,1 km bez szlaków 13,8 km

24,3 km

trudna




Przed nami wymagająca trasa wiodąca przez pagórkowate tereny Garbu Tenczyńskiego. Do pokonania liczne podjazdy i zjazdy ze znacznym udziałem dróg gruntowych. Odwiedzimy malowniczo położoną Winnicę Jura, skąd rozciągają się widoki na Pogórze i Beskidy. Jurajskie skałki będziemy mieli okazję podziwiać w rezerwacie Zimny Dół. Trasa wykorzystuje częściowo szlaki rowerowe: niebieski i czarny. W większości będziemy jednak poruszać się drogami bez szlaków. Samochód zaparkujemy na leśnym parkingu w pobliżu rezerwatu Kajasówka.

FOI Atrakcje na trasie:

Dwór Rostworowskich w Rybnej

Zabytkowy dwór powstał około 1880 r. Do dziś stanowi własność rodziny Rostworowskich. Jest to parterowy obiekt z werandą i dużym tarasem. Całość otacza starannie utrzymany park.



Winnica Jura w Rybnej, fot. P. Banaszkiewicz

Winnica Jura w Rybnej

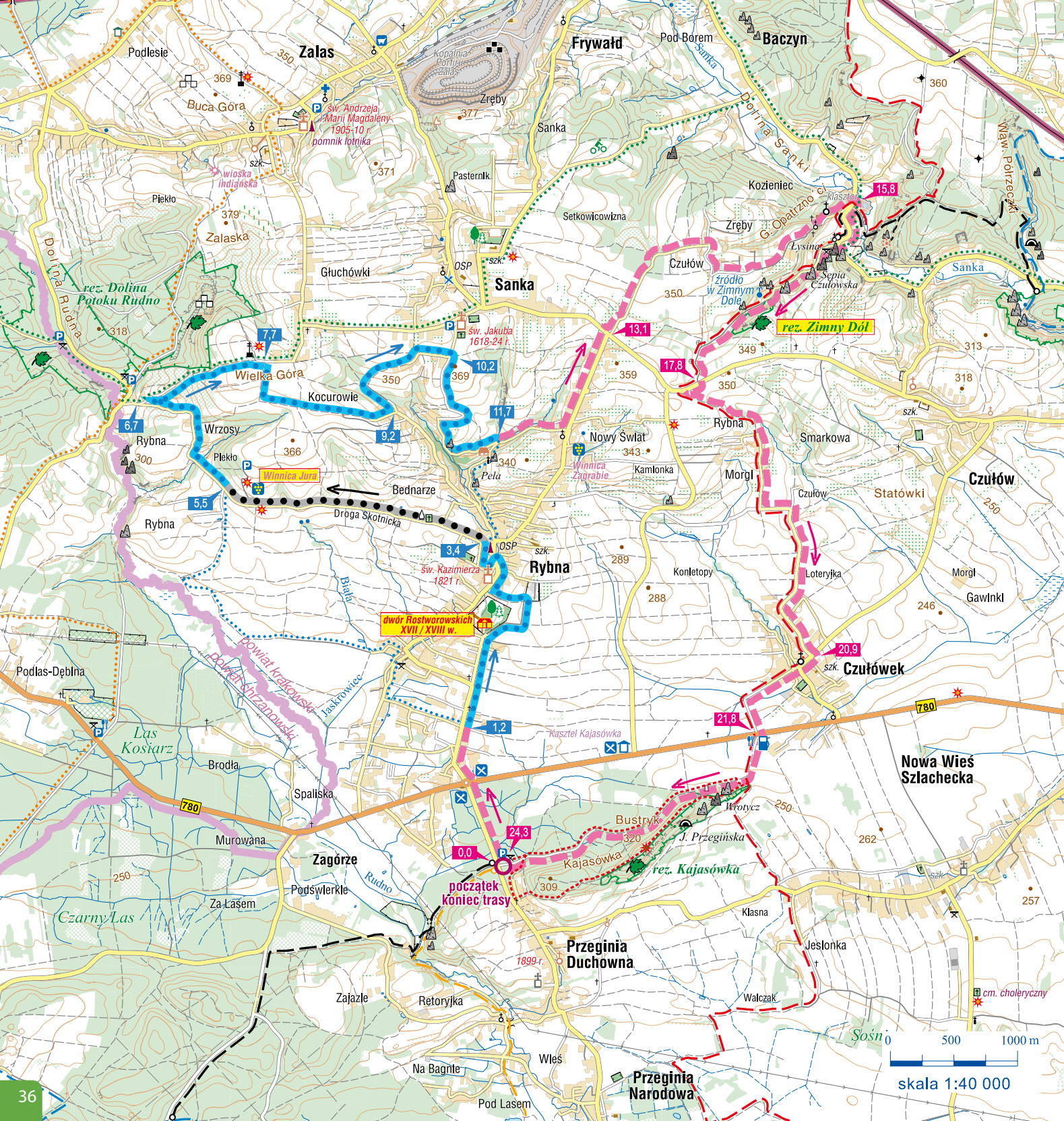
Winnica jest malowniczo usytuowana na stoku dość wysokiego wzgórze. Roztacza się stąd piękny widok na okolicę. Delektować się nim można przy kieliszku wyborowego wina, które zakupimy na miejscu. Winnicę można zwiedzać od kwietnia do października, indywidualnie lub w grupach.

Rezerwat Zimny Dół

Rezerwat usytuowany jest w Dolinie Sanki – największej spośród dolinek na Garbie Tenczyńskim. Utworzony został w wąwozie, w którym dominują strome, górnourajskie ostańce o fantazyjnych kształtach. Miejscami przypominają one labirynty skalne. Formy te powstały w wyniku zjawisk krasowych. Przez rezerwat prowadzą ścieżka dydaktyczna i czerwony szlak pieszy.



Zródło w Zimnym Dole, fot. P. Banaszkiewicz



18 Z Czernichowa wzdłuż Wisły

(gminy: Czernichów, Brzeźnica (pow. wadowicki))

Czernichów → Kamień → Rusocice → Przeginia Narodowa → Czernichów

Suma zjazdów: 227 m
Suma podjazdów: 227 m
Przewyższenie: 79 m

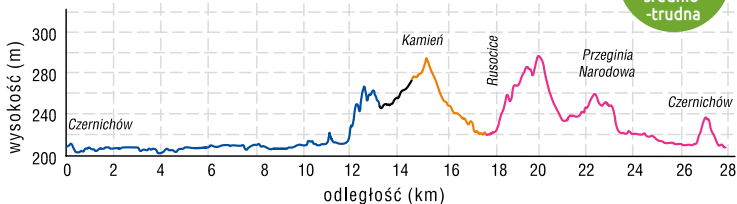
Drogi asfaltowe: 10,6 km
Drogi utwardzone i gruntowe: 17,1 km

Oznaczenie trasy w terenie:

🚲 13,3 km 🚴 3,3 km 🚶 1,1 km
bez szlaków: 10,2 km

27,9 km

średnio-trudna



Trasa ta jest dość wymagająca, głównie za sprawą znaczącego udziału dróg gruntowych. Długi odcinek wiedzie po wale przeciwpowodziowym wzdłuż Wisły po nieużytkach i drogach. Ponadto czekają nas dwa krótkie, ale dość strome podjazdy. W Czernichowie odwiedzić możemy muzeum kolejowe oraz dawny zespół dworski. W Rusocicach zobaczymy skalne ściany z krzyżem. Trasa częściowo wykorzystuje szlaki rowerowe: niebieski, czarny i Wiślaną Trasę Rowerową. Znaczny fragment pozbawiony jest szlaków rowerowych. Samochód zostawić możemy na parkingu w Czernichowie.

🏞️ Atrakcje na trasie:

Zespół dworsko-parkowy w Czernichowie opis str. 48

Stacja Muzeum Czernichów Główny opis str. 48

Skalki w Rusocicach


Na południowym stoku wzgórza zwanego Sokolą uwagę zwracają malownicze skalki. Na jednej z nich usytuowany jest krzyż. Rozpociera się stąd ładny widok na okolicę. Ściany skalne wykorzystywane są przez wspinaczy. W pobliżu znajdują się ruiny dawnego pieca do wypalania wapna.

Elektrownia wodna Łączany

Warto odbić z trasy kilkaset metrów by zobaczyć ten ciekawy obiekt hydrotechniczny. Stopień wodny w Łączanach powstał pod koniec lat 50. XX w. jako obiekt pomocniczy dla pobliskiej elektrowni w Skawinie. Dziś pełni także funkcję przeciwpowodziową i wykorzystywany jest do produkcji energii elektrycznej.



Skala Czubatka w Rusocicach, fot. © Jerzy Opiola



Stopień wodny w Łączanach, fot. © Jakub Hafun



0 500 1000 m
skala 1:45 000

(gminy: Liszki, Czernichów, Skawina, miasto Kraków)

Tyńc (Kraków) → Kopanka → Jeziorzany → Wołowice → Zagacie → Wyżrał → Rączna → Ściejowice → Piekary → Tyńc (Kraków)

Suma szajzdów: 175 m Drogi asfaltowe: 25,6 km Oznaczenie trasy w terenie:
 Suma podjazdów: 175 m Drogi utwardzone i gruntowe: 4,6 km 12,3 km 7,4 km
 Przewyższenie: 72 m bez szlaków: 10,5 km

30,2 km
łatwa



Malownicza trasa biegnąca w połowie wzdłuż Wisły po obu jej brzegach. Największą atrakcją jest opactwo Benedyktynów w Tyńcu, malowniczo położone na nadwiślańskiej skale. Ładnym plenerem do zdjęć są również skałki położone po drugiej stronie Wisły w Piekarach. Przez kilka kilometrów jechać będziemy Wiślana Trasą Rowerową, drogą rowerową odseparowaną od ruchu samochodowego. Wykorzystamy również znaczący fragment czerwonego szlaku rowerowego – Bocianich Gniazd. Pojedziemy głównie asfaltami, jednak należy mieć na uwadze trzy odcinki gruntowych dróg, które mogą być błotniste: u podnóża opactwa w Tyńcu i góry Grodzisko, a także w okolicach skałek w Piekarach. Przejazd wycieczną trasą wiąże się z koniecznością przeprowadzenia się na drugi brzeg Wisły, dlatego warto wcześniej sprawdzić kursowanie promu Jeziorzany – Kopanka. Zaparkować możemy w Tyńcu nad Wisłą u podnóża opactwa Benedyktynów.

FOI Atrakcje na trasie:

Opactwo Benedyktynów w Tyńcu

W tyńcim klasztorze, usytuowanym na wysokim kamiennym brzegu Wisły, prawie od tysiąca lat zamieszkują benedyktyńscy mnisi. Klasztor ten, założony w połowie XI w., jest pierwszym opactwem benedyktynów na ziemiach polskich. Niemal cały XIX w. pozostał opuszczony. Dopiero po wojnie kompleks odbudowano. Wrażenie robi barokowy kościół św. Piotra i Pawła z cennymi fragmentami gotyckimi, a nawet romańskimi. Ciekawym miejscem jest klasztorny kapitułarz z XIV/XV w., ściany którego zdobią malowidła z różnych okresów. Z klasztornej dziedzina zobaczymy piękny widok na dolinę Wisły. Świątynie, jak i część zabudowań klasztornych udostępniono dla turystów. W klasztornym sklepiku zaopatrzyć się można w tradycyjne wyroby mnichów.



Opactwo Benedyktynów w Tyńcu, fot. Adobe Stock

rorzeza Wisły. Na szczycie jednej z nich funkcjonowało w średniowieczu grodzisko. Przepuszczą się, że gród ten założył Konrad Mazowiecki, który planował podbić Kraków. Do dziś zachowały się dobrze widoczne w terenie fosa i wał.

Pałac w Piekarach

Ten niebanalny w formie pałac w stylu neogotyku włoskiego wzniesiono w 2. poł. XIX w. Piętrowa willa posiada kilka wieżyczek i jedną osmioboczną wieżę widokową. Pałac wymaga pilnej, kompleksowej renowacji konserwatorskiej.

Skałki i grodzisko w Piekarach

Skałki Piekarskie zbudowane są z wapienia. Stromymi ścianami opadają do sta-

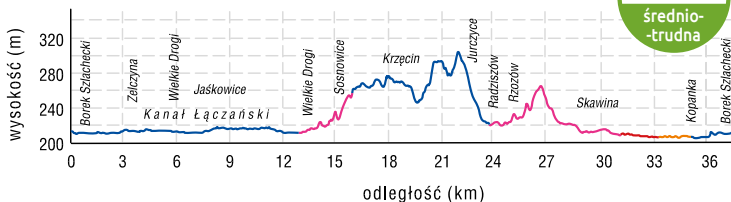


(gminy: Skawina, Brzeźnica (pow. wadowicki))

Borek Szlachecki → Zelczyna → Wielkie Drogi → Jaśkowice → Wielkie Drogi → Sosnowice → Krzęcin → Gołuchowice → Jurczyce → Radziszów → Rzozów → Skawina → Kopanka → Borek Szlachecki

Sumajazdów: 222 m Drogi asfaltowe: 36,3 km Oznaczenie trasy w terenie:
 Suma podjazdów: 222 m Drogi utwardzone i gruntowe: 1,2 km 23,4 km 1,8 km 1,7 km
 Przewyższenie: 98 m bez szlaków: 10,6 km

37,5 km
 średnio-trudna



Proponowana trasa prowadzi w większości po płaskim terenie drogą rowerową wzdłuż Kanalu Łęczańskiego oraz brzegami Wisły i Skawinki. Kilukilometrowy odcinek wiedzie wzdłuż obwodnicy Skawiny. Odwiedzimy również fragment Pogórza Wielickiego, gdzie zwiedzić możemy dwa drewniane kościoły w Sosnowicach i Krzęcinie oraz izbę pamięci generała Hallera w Jurczycach. Trasa wykorzystuje fragmenty szlaków rowerowych oznaczonych kolorem niebieskim, czerwonym oraz Wiślaną Trasę Rowerową. Początek wycieczki na stacji kolejowej Podbory Skawińskie, gdzie zatrzymują się pociągi relacji Kraków – Oświęcim. Przy stacji niewielki parking samochodowy.

🏰 Atrakcje na trasie:

Kościół Imienia Najświętszej Marii Panny w Sosnowicach

Zabytkowy drewniany kościółek wzniesiono w 2. poł. XVI w. W środku zachowały się trzy późnobarokowe ołtarze. W ołtarzu głównym znajduje się taskami stynący obraz Matki Boskiej z Dzieciątkiem (Sosnowickiej).



Kościół w Sosnowicach, fot. © Jakub Hałun

Kościół Narodzenia Najświętszej Maryi Panny w Krzęcinie

Drewniany kościół datowany jest na koniec XVI w. W 2 poł. XVIII w. był gruntownie przebudowany, a w kolejnych stuleciach odnawiany. To co wyróżnia tę świątynię to dwie bliźniacze wieże, które są rzadkością wśród drewnianych obiektów sakralnych tej części Małopolski. W ołtarzu głównym znajduje się wykonany na desce XVI-wieczny obraz Matki Boskiej z Dzieciątkiem.



Kościół w Krzęcinie, fot. © Reptar

Izba Pamięci Rodu Hallerów w Jurczycach

Izba mieści się w budynku dawnej szkoły, której fundatorkami były siostry generała Józefa Hallera. Na ekspozycję składają się

pamiątki związane z członkami rodu Hallerów oraz żołnierzami Błękitnej Armii. Na wystawie znajdują się m.in. portrety gen. Hallera, pocztówki i plakaty z jego podobizną, zdjęcia, dokumenty, medale i artykuły poświęcone pamięci sławnego Polaka.



0 500 1000 1500 2000 m
 skala 1:60 000

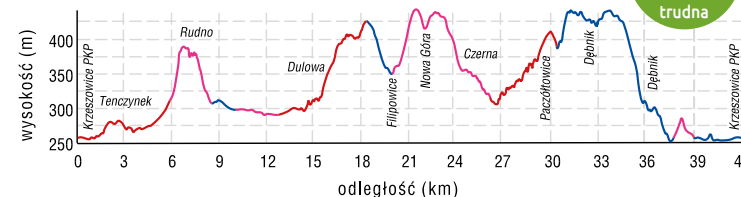
(gminy: Krzeszowice, Trzebinia (pow. chrzanowski))

Krzeszowice → Tenczynek → Rudno → Dulowa → Filipowice → Nowa Góra → Czerna → Paczółtowice → Dębnik → Siedlec → Krzeszowice

Suma zjazdów: 674 m Drogi asfaltowe: 31,7 km Oznaczenie trasy w terenie:
 Suma podjazdów: 674 m Drogi utwardzone i gruntowe: 10,3 km 16,2 km 12,4 km
 Przewyższenie: 195 m bez szlaków: 13,4 km

42 km

bardzo trudna



Długa i wymagająca trasa z licznymi podjazdami i zjazdami. Szczególnie trudne może okazać się podejście do zamku Tenczyn w Rudnie. Przemierzać będziemy głównie pagórkowaty teren Wyżyny Olkuskiej, ale będą również łatwiejsze odcinki wiodące przez Rów Krzeszowski. Znaczną część trasy wiedzie przez lasy, w tym największy kompleks w okolicy – Puszcza Dulowska. Wycieczka obfituje w interesujące zabytki: klasztor Karmelitów w Czernej, drewniany kościół w Paczółtowicach i wspomniany zamek w Rudnie. Trasę pokonamy wspomagając się oznakowaniem fragmentów szlaków rowerowych: czerwonego Orlich Gniazd i niebieskiego. Start ze stacji kolejowej w Krzeszowicach, gdzie zatrzymują się pociągi relacji Kraków – Katowice/Oświęcim oraz inne dalekobieżne. Obok stacji parking dla samochodów.

FO Atrakcje na trasie:


Brama Zwierzyniecka opis str. 33

Kościół św. Katarzyny Aleksandryjskiej w Tenczynku opis str. 33

Zamek Tenczyn w Rudnie opis str. 5

Klasztor Karmelitów w Czernej

Historia tego miejsca sięga roku 1629 kiedy wzniesiono barokowy erem – pustelnicy klasztor Karmelitów. Początkowo niedostępny dla wiernych, z czasem stał się popularnym miejscem kultu Matki Bożej Szkaplerznej. Dziś to jeden z większych ośrodków pielgrzymkowych w regionie. Na kompleks składają się barokowy kościół św. Elższki z cudownym obrazem MB Szkaplerznej oraz czworoboczny klasztor Karmelitów, przy którym mieści się muzeum z ciekawą ekspozycją multimedialną. Przy klasztorze znajduje się malownicza droga krzyżowa, a w bliskiej okolicy Dolina Elższki z intrygującymi ruinami arkaidowego Diabelskiego Mostu z XVIII w. oraz źródłem św. Elższki.



Klasztor Karmelitów w Czernej, fot. Adobe Stock

Kościół pw. Nawiedzenia Najświętszej Marii Panny w Paczółtowicach

Ta stara gotycka świątynia pochodzi prawdopodobnie z 1510 r.! Zbudowano ją z drewna jodłowego, a w XVIII w. wyposażono w barokową wieżyczkę na dachu. Mroczne wnętrza skrywa otoczony kultem obraz Matki Bożej z Dzieciątkiem w ok. 1460 r. oraz fragmenty polichromii z II poł. XVII w. Kościół pełni funkcje Sanktuarium Matki Bożej Paczółtowskiej.



skala 1:55 000

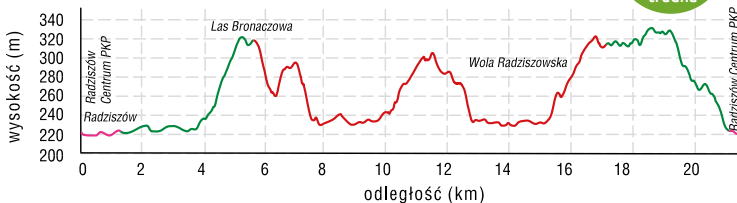
(gminy: Skawina, Sułkowice (pow. myślenicki), Myślenice (pow. myślenicki))

Radziszów → Las Bronaczowa → Wola Radziszowska → Radziszów

Suma zjazdów: 361 m Drogi asfaltowe: 15,7 km Oznaczenie trasy w terenie: 11,3 km 8,6 km
Suma podjazdów: 361 m Drogi utwardzone i gruntowe: 5,9 km bez szlaków: 1,7 km

21,6 km

średnio-trudna



Krótką, ale wymagającą umiarkowanego wysiłku trasa po Pogórze Wielickim. Pętla wykorzystuje dwa szlaki rowerowe w południowej części powiatu krakowskiego: zielony i czerwony. Odwiedzimy Las Bronaczowa, który szczególnie atrakcyjnie prezentuje się jesienią. Pojedziemy również widokowym grzbieciem przez górę Drożdżownik. Wśród zabytków na uwagę zasługują drewniany kościół w Woli Radziszowskiej oraz murowany kościół i dwór Dzieduszyckich w Radziszowie. Początek i koniec trasy na stacji kolejowej Radziszów Centrum. Można tu dojechać pociągiem relacji Kraków – Zakopane/Bielsko-Biała. W pobliżu stacji parking samochodowy.

Atrakcje na trasie:

Kościół pw. św. Wawrzyńca w Radziszowie

Zabytkowy murowany kościół z XV w. W XIX w. został odnowiony i wyposażony. Jest to świątynia jednonawowa z przysadzistą niską wieżą. W otarzu głównym centralne miejsce zajmuje XVIII-wieczny obraz św. Wawrzyńca.



Dwór w Radziszowie, fot. © JanuszK57

Dwór Dzieduszyckich w Radziszowie

Piętrowy dwór w stylu późnego klasycyzmu wzniesiono na początku XIX w. Powstał według projektu znanego krakowskiego architekta Sebastiana Sierakowskiego. Po II wojnie światowej służył jako placówka oświatowa.



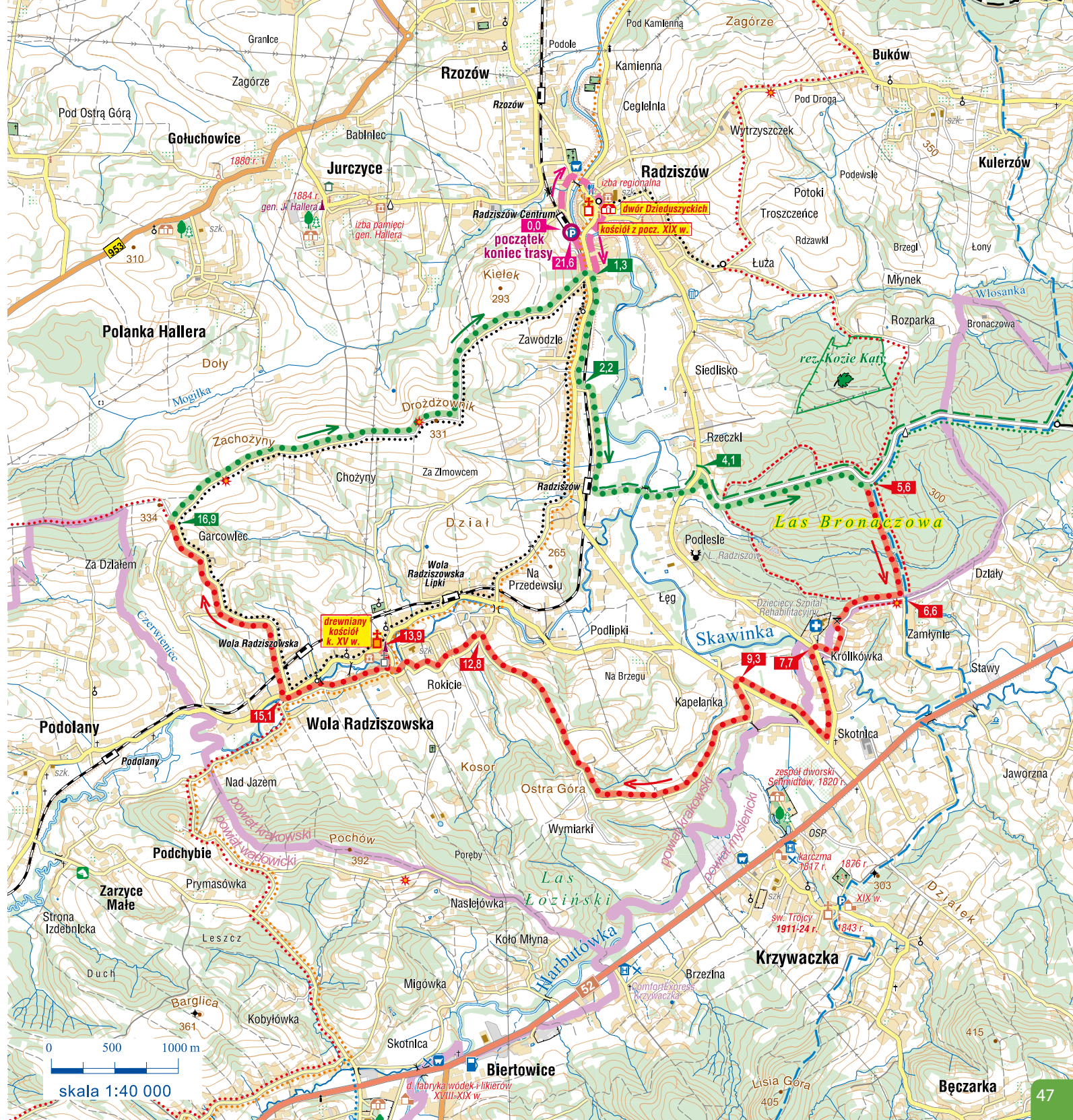
Kościół w Woli Radziszowskiej, fot. © Mach240390

Las Bronaczowa opis str. 29

Kościół pw. Wniebowzięcia Najświętszej Marii Panny w Woli Radziszowskiej

To najstarszy drewniany kościół w regionie. Świątynia w stylu późnogotyckim powstała na przełomie XV i XVI w. W późniejszym czasie dobudowano

wieżę. W środku pięknie zdobione otarze oraz gotycki obraz Matki Boskiej z Dzieciątkiem z 1462 r.



23 Wiślana Trasa Rowerowa

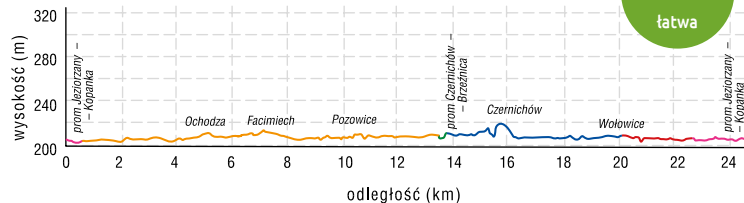
(gminy: Liszki, Skawina, Czernichów)

Jeziorzany → Kopanka → Ochodza → Facimiech → Pozowice → Czernichów → Wołowice → Jeziorzany

Suma zjazdów: 134 m Drogi asfaltowe: 21,4 km Oznaczenie trasy w terenie:
 Suma podjazdów: 134 m Drogi utwardzone 12,8 km 0,6 km 6,3 km 2,5 km
 Przewyższenie: 18 m i gruntowe: 3,3 km bez szlaków: 2,5 km

24,7 km

łatwa



Łatwa rekreacyjna trasa poprowadzona po obu stronach Wisły, z dwiema przeprawami promowymi. Najpierw pojedziemy Wiślana Trasą Rowerową (WTR) – mało uczęszczanymi wiejskimi asfaltami, a w końcowym odcinku – drogą rowerową po wale. Po drodze spotkamy kilka wiat pełniących funkcje MOR-ów (Miejsce Obsługi Rowerzystów). Po drugiej stronie Wisły odwiedzimy urokliwy Czernichów. Zabytkowy park przy zespole dworskim będzie dobrą okazją do odpoczynku. Z miejscowości wyprowadzi nas niebieski szlak rowerowy. Uwaga – należy być czujnym przy wjeździe na wał (na tym odcinku nie ma oznakowania). Po pokonaniu nieco ponad 3 km gruntową ścieżką wracamy na asfalt i wygodną drogą dojeżdżamy do Jeziorzany.

🏡 Atrakcje na trasie: Zespół dworsko-parkowy w Czernichowie

Okazały budynek dworu z połowy XIX w. otoczony jest zabytkowym parkiem i małym ogrodem botanicznym. Od 1860 r. mieści się tu najstarsza funkcjonująca w Polsce szkoła rolnicza. Na zespół składają się także: lamus, dom nauczycielski, elektrownia, budynki gospodarcze i ogrodzenie z bramą.



Dwór w Czernichowie, fot. Piotr Banaszekiewicz

🏛️ Kościół pw. Przenajświętszej Trójcy w Czernichowie

Początki świątyni datowane są na XV w. Z tego okresu pochodzi najstarsza część kościoła, jaką jest niewielkie prezbiterium. Pozostałe elementy wskazują na barokowy charakter budowli. Świątynia doczekała się rozbudowy w XVIII, a następnie w XIX w. Barokowe jest również jej wnętrze, a w nim m.in. XVII-wieczny obraz Matki Bożej z Dzieciątkiem. Spod murów kościoła rozpościera się malowniczy widok na dolinę Wisły.



Kościół w Czernichowie, fot. Piotr Banaszekiewicz

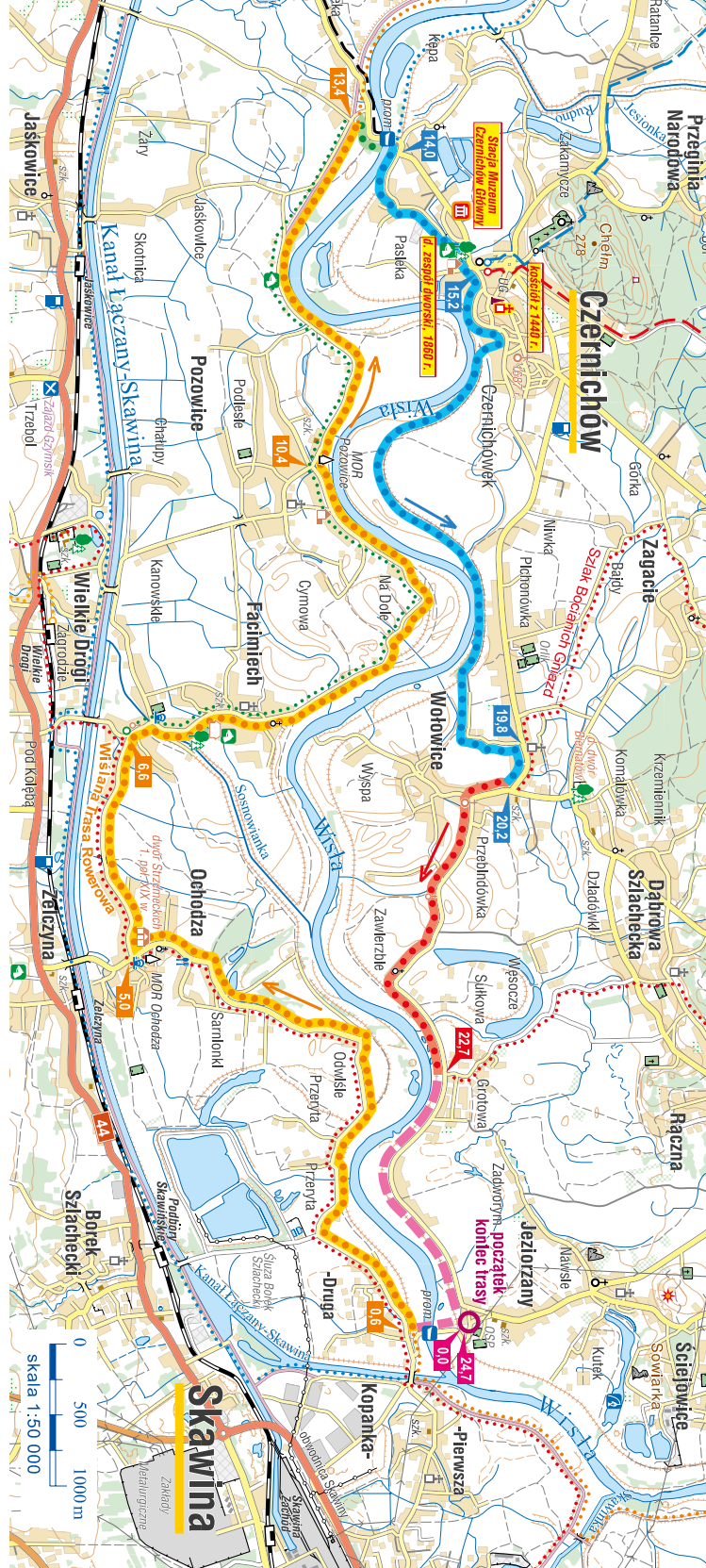
🚂 Stacja Muzeum Czernichów Główny

Prywatne muzeum przypominające stację kolejową z zabytkowym taborem i eksponatami kolejowymi. Ciekawie urządzone przestrzeń z altanami



fot. arch. Stacja Muzeum Czernichów Główny

i atrakcjami dla dzieci sprzyja organizacji imprez i innych wydarzeń.



Legenda



trasy poprowadzone po szlakach rowerowych



odcinek trasy poza szlakami rowerowymi



odległość od miejsca rozpoczęcia trasy (w km)




granica powiatu krakowskiego



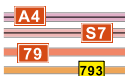
zabytki i inne atrakcje turystyczne polecane do zwiedzania opisane w przewodniku




teren zabudowany, przemysłowy



las, sad (ogródki działkowe)



autostrada, droga ekspresowa, droga krajowa, droga wojewódzka



drogi asfaltowe, punkt poboru opłat na A4



zakaz wjazdu, drogi utwardzone



droga pieszko-rowerowa, droga gruntowa



stacja kolejowa: czynna, nieczynna; linia kolejowa, bocznicza kolejowa



miejsce martyrologii, cmentarz wojenny, mogiła



kapliczka/kaplica; kapliczka, kaplica zabytkowa/drewniana



kościół, kościół zabytkowy, synagoga



pomnik przyrody, park zabytkowy, osobliwość natury



ostaniec (skała), urwisko skalne



Informacja turystyczna, jaskinia udostępniona do zwiedzania



granica parku narodowego



jezioro (staw), wodospad



bagno, źródło



rzeka, potok, strumień, przeprawa promowa



stadion, boisko



pałac, dwór, inny zabytek



ruiny: pałacu, dworu, innego zabytku



zamek, ruiny zamku, ruiny strażnicy



zabytek techniki, skansen, grodzisko



muzeum, izba regionalna; galeria, pomnik



zabytkowy młyn, ruina zabytkowego młyna



restauracja, bar, pub



hotel, inne noclegi, agroturystyka



miejsce odpoczynku, włata turystyczna, punkt widokowy



pole namiotowe, kemping, ośrodek jazdy konnej



kamieniołom, kamieniołom nieczynny



szedziba gminy



szlaki turystyczne piesze PTTK



szlaki rowerowe



Trasy rowerowe w powiecie krakowskim



- 23 trasy rowerowe
- Szczegółowe opisy tras rowerowych
- Profile wysokościowe tras
- Szczegółowe parametry tras
- Opisy atrakcji turystycznych



Powiat
Krakowski

www.powiat.krakow.pl



Wydawnictwo Compass
ul. Podchorążych 3
30-084 Kraków
www.compass.krakow.pl

Wydanie II, Kraków 2024
ISBN: 978-83-8184-700-1

COMPASS

